



BUPATI MAHAKAM ULU
PROVINSI KALIMANTAN TIMUR
PERATURAN BUPATI KABUPATEN MAHAKAM ULU
NOMOR 29 TAHUN 2024

TENTANG

PENETAPAN DAN PENEGASAN BATAS KAMPUNG DI WILAYAH
KECAMATAN LONG BAGUN

DENGAN RAHMAT TUHAN YANG MAHA ESA

BUPATI MAHAKAM ULU,

- Menimbang : a. bahwa dalam rangka tertib administrasi pemerintahan dan untuk memberikan kepastian hukum terhadap batas antar Kampung, perlu dilakukan Penetapan dan Penegasan Batas Kampung di Wilayah Kecamatan Long Bagun;
- b. bahwa berdasarkan ketentuan Pasal 9 ayat (3) Peraturan Menteri Dalam Negeri Nomor 45 Tahun 2016 tentang Pedoman Penetapan dan Penegasan Batas Desa, Batas Desa hasil penetapan, penegasan dan pengesahan ditetapkan oleh Bupati dengan Peraturan Bupati;
- c. bahwa berdasarkan pertimbangan sebagaimana dimaksud dalam huruf a dan huruf b, perlu menetapkan Peraturan Bupati tentang Penetapan dan Penegasan Batas Kampung di Wilayah Kecamatan Long Bagun;
- Mengingat : 1. Pasal 18 ayat (6) Undang-Undang Dasar Negara Republik Indonesia Tahun 1945;
2. Undang-Undang Nomor 2 Tahun 2013 tentang Pembentukan Kabupaten Mahakam Ulu di Provinsi Kalimantan Timur (Lembaran Negara Republik Indonesia Tahun 2013 Nomor 17, Tambahan Lembaran Negara Republik Indonesia Nomor 5395);
3. Undang-Undang Nomor 6 Tahun 2014 tentang Desa (Lembaran Negara Republik Indonesia Tahun 2014 Nomor 7, Tambahan Lembaran Negara Republik Indonesia Nomor 5495) sebagaimana telah diubah beberapa kali terakhir dengan Undang-Undang Nomor 3 Tahun 2024

tentang Perubahan Kedua Atas Undang-Undang Nomor 6 Tahun 2014 tentang Desa (Lembaran Negara Republik Indonesia Tahun 2024 Nomor 77, Tambahan Lembaran Negara Republik Indonesia Nomor 6914);

4. Undang-Undang Nomor 23 Tahun 2014 tentang Pemerintahan Daerah (Lembaran Negara Republik Indonesia Tahun 2014 Nomor 244, Tambahan Lembaran Negara Republik Indonesia Nomor 5587) sebagaimana telah beberapa kali diubah terakhir dengan Undang-Undang Nomor 6 Tahun 2023 tentang Penetapan Peraturan Pemerintah Pengganti Undang-Undang Nomor 2 Tahun 2022 tentang Cipta Kerja (Lembaran Negara Republik Indonesia Tahun 2023 Nomor 41, Tambahan Lembaran Negara Republik Indonesia Nomor 6856);
5. Peraturan Menteri Dalam Negeri Nomor 45 Tahun 2016 tentang Pedoman Penetapan dan Penegasan Batas Desa (Berita Negara Republik Indonesia Tahun 2016 Nomor 1038);

MEMUTUSKAN:

Menetapkan : PERATURAN BUPATI TENTANG PENETAPAN DAN PENEGASAN BATAS KAMPUNG DI WILAYAH KECAMATAN LONG BAGUN.

BAB I

KETENTUAN UMUM

Pasal 1

Dalam Peraturan Bupati ini yang dimaksud dengan:

1. Daerah adalah Kabupaten Mahakam Ulu.
2. Bupati adalah Bupati Mahakam Ulu.
3. Kecamatan adalah bagian dari wilayah Daerah yang dipimpin oleh Camat.

4. Kampung adalah kesatuan masyarakat hukum yang memiliki batas wilayah yang berwenang untuk mengatur dan mengurus urusan pemerintahan, kepentingan masyarakat setempat berdasarkan prakarsa masyarakat, hak asal usul, dan/atau hak tradisional yang diakui dan dihormati dalam sistem pemerintahan Negara Kesatuan Republik Indonesia.
5. Pemerintahan Kampung adalah penyelenggaraan urusan pemerintahan dan kepentingan masyarakat setempat dalam sistem pemerintahan Negara Kesatuan Republik Indonesia.
6. Batas adalah tanda pemisah antara Kampung yang bersebelahan baik berupa batas alam, maupun batas buatan.
7. Batas Kampung adalah pembatas wilayah administrasi pemerintahan antar Kampung yang merupakan rangkaian titik-titik koordinat yang berada pada permukaan bumi dapat berupa tanda-tanda alam seperti igir/punggung, gunung/pegunungan, median sungai dan/atau unsur buatan dilapangan yang dituangkan dalam bentuk peta.
8. Penegasan Batas Kampung adalah kegiatan penentuan titik-titik koordinat batas nagari yang dapat dilakukan dengan metode kartometrik dan/atau survei di lapangan, yang dituangkan dalam bentuk peta batas dengan daftar titik-titik koordinat batas Kampung.
9. Peta Batas Kampung adalah peta detail yang menyajikan koridor batas yang telah ditegaskan sepanjang garis batas.
10. Titik Kartometrik yang selanjutnya disingkat TK adalah titik penanda batas antara dua atau lebih wilayah Kampung dengan koordinat yang diperoleh dari pengukuran di atas peta.
11. Lintang Utara yang selanjutnya disingkat LU adalah garis lintang yang berada di sebelah Utara Khatulistiwa.
12. Bujur Timur yang selanjutnya disingkat BT adalah garis bujur yang berada di sebelah timur *Greenwich*.

BAB II RUANG LINGKUP

Pasal 2

Ruang lingkup penetapan dan penegasan Batas Kampung di Kecamatan Long Bagun terdiri dari:

- a. Kampung Long Hurai;
- b. Kampung Long Melaham;
- c. Kampung Memahak Besar;
- d. Kampung Memahak Ulu;

- e. Kampung Batu Majang;
- f. Kampung Ujoh Bilang;
- g. Kampung Long Bagun Ilir;
- h. Kampung Long Bagun Ulu;
- i. Kampung Batoq Kelo;
- j. Kampung Long Merah; dan
- k. Kampung Rukun Damai.

BAB III
PENETAPAN DAN PENEKASAN BATAS KAMPUNG
Bagian Kesatu

Penetapan dan Penegasan Batas Kampung Long Hurai.

Pasal 3

Batas Kampung Long Hurai ditetapkan dengan luas wilayah ± 91.15 Km² (lebih kurang sembilan puluh satu koma lima belas kilometer persegi).

Pasal 4

Batas Kampung Long Hurai sebagaimana dimaksud dalam Pasal 2 huruf a, adalah sebagai berikut :

- a. sebelah Utara : Kampung Long Merah;
- b. sebelah Timur : Kampung Matalibaq (batas Kecamatan);
- c. sebelah Selatan : Kampung Laham (batas Kecamatan); dan
- d. sebelah Barat : Kampung Long Merah, Kampung Rukun Damai dan Kampung Long Hurai.

Pasal 5

Batas wilayah administrasi Kampung Long Hurai sebagai berikut:

- a. segmen Batas Kampung Long Hurai dengan Kampung Matalibaq:
 1. dimulai dari TK 64.11.01.2001-11.02.2004-11.03.2001-000 dengan koordinat 0° 20' 59.200" LU dan 115° 27' 15,650" BT yang merupakan Simpul Batas antara Kampung Long Hurai, Kampung Laham Kecamatan Laham, dan Kampung Matalibaq Kecamatan Long Hubung terletak pada Gunung; dan
 2. lalu dilanjutkan mengarah ke Timur Laut melewati Punggung Gunung sampai pada TK 64.11.01.2001-01.2010-02.2004-000 dengan koordinat 0° 29' 48.613" LU dan 115° 32' 20,049" BT

yang terletak pada Simpul Batas antara Kampung Long Hurai, Kampung Long Merah dan Kampung Matalibaq Kecamatan Long Hubung terletak pada Gunung Heleng.

- b. segmen Batas Kampung Long Hurai dengan Kampung Long Merah:
 1. dimulai dari TK 64.11.01.2001-01.2010-01.2011-001 dengan koordinat $0^{\circ} 25' 37.547''$ LU dan $115^{\circ} 27' 4.842''$ BT yang merupakan Simpul Batas antara Kampung Long Hurai, Kampung Long Merah dan Kampung Rukun Damai terletak pada Sungai Tajau (anak Sungai Merah sebelah kiri mudik);
 2. lalu dilanjutkan mengarah ke Timur Laut menyusuri Sungai Merah sampai pada TK 64.11.01.2001-01.2010-001 dengan koordinat $0^{\circ} 30' 12.439''$ LU dan $115^{\circ} 30' 51.474''$ BT yang terletak pada Muara Sungai Buang (anak Sungai Merah sebelah kiri mudik); dan
 3. lalu dilanjutkan mengarah ke Timur Laut menyusuri Sungai Buang sampai pada TK 64.11.01.2001-01.2010-02.2004-000 dengan koordinat $0^{\circ} 29' 48.613''$ LU dan $115^{\circ} 32' 20.049''$ BT yang terletak pada Simpul Batas antara Kampung Long Hurai, Kampung Long Merah dan Kampung Matalibaq Kecamatan Long Hubung terletak pada Gunung Heleng.
- c. segmen Batas Kampung Long Hurai dengan Kampung Long Merah (tapak pemukiman):
 1. dimulai dari TK 64.11.01.2001-01.2010-01.2011-000 dengan koordinat $0^{\circ} 23' 7.431''$ LU dan $115^{\circ} 25' 10.537''$ BT yang merupakan Simpul Batas antara Kampung Long Hurai, Kampung Long Merah dan Kampung Rukun Damai terletak pada Sungai Bayaq (anak Sungai Mahakam sebelah kanan mudik);
 2. lalu dilanjutkan mengarah ke Timur Laut menyusuri Sungai Mahakam sampai pada TK 64.11.01.2001-01.2010-001 dengan koordinat $0^{\circ} 23' 2.951''$ LU dan $115^{\circ} 25' 32.208''$ BT yang terletak pada Muara Sungai Merah; dan
 3. lalu dilanjutkan mengarah ke Timur Laut menyusuri Sungai Merah sampai pada TK 64.11.01.2001-01.2010-01.2011-000 dengan koordinat $0^{\circ} 23' 33.638''$ LU dan $115^{\circ} 25' 40.191''$ BT yang terletak pada Simpul Batas antara Kampung Long Hurai, Kampung Long Merah dan Kampung Rukun Damai terletak pada Sungai Merah.
- d. segmen Batas Kampung Long Hurai dengan Kampung Memahak Ulu:
 1. dimulai dari TK 64.11.01.2001-01.2004-11.03.2001-000 dengan koordinat $0^{\circ} 23' 43.060''$ LU dan $115^{\circ} 23' 11.250''$ BT yang merupakan Simpul Batas antara Kampung Long Hurai, Kampung Memahak Ulu, Kampung Laham Kecamatan Laham

- terletak pada Sungai Bangun; dan
2. lalu dilanjutkan mengarah ke Tenggara melewati Hutan sampai pada TK 64.11.01.2001-01.2004-01.2011-000 dengan koordinat $0^{\circ} 23' 38.099''$ LU dan $115^{\circ} 24' 32.837''$ BT yang terletak pada Simpul Batas antara Kampung Long Hurai, Kampung Memahak Ulu dan Kampung Rukun Damai terletak pada Sungai Kesap (anak Sungai Mahakam sebelah kiri mudik).
- e. segmen Batas Kampung Long Hurai dengan Kampung Laham (segmen Batas Kecamatan):
1. dimulai dari TK 64.11.01.2001-01.2004-03.2001-000 dengan koordinat $0^{\circ} 20' 59,200''$ LU dan $115^{\circ} 27' 15,650''$ BT yang merupakan Simpul Batas antara Kampung Long Hurai, Kampung Laham Kecamatan Laham dan Kampung Matalibaq Kecamatan Long Hubung yang terletak pada punggung Gunung Ubud Pangin (hulu Sungai Hapoq Anak Sungai Mahakam);
 2. lalu dilanjutkan mengarah ke Barat Laut milir mengikuti Sungai Hapoq sampai Ke muara di Sungai Mahakam sampai pada TK 64.11.01.2001-03.2001-001 dengan koordinat $0^{\circ} 21' 40,308''$ LU dan $115^{\circ} 25' 42,863''$ BT yang terletak pada Muara Sungai Hapoq;
 3. lalu dilanjutkan mengarah ke Barat Laut milir mengikuti Sungai Mahakam sampai ke Muara Sungai Bengéh sampai pada TK 64.11.01.2001-03.2001-002 dengan koordinat $0^{\circ} 22' 27,786''$ LU dan $115^{\circ} 24' 54,811''$ BT yang terletak pada Muara Sungai Bengéh Anak Sungai Mahakam; dan
 4. lalu dilanjutkan mengarah ke Barat Laut mudik mengikuti Sungai Bengéh sampai pada TK 64.11.01.2001-01.2004-03.2001-000 dengan koordinat $0^{\circ} 23' 43,060''$ LU dan $115^{\circ} 23' 11,250''$ BT yang terletak pada Simpul Batas antara Kampung Long Hurai, Kampung Memahak Ulu dan Kampung Laham Kecamatan Laham yang terletak pada Muara Sungai Bangun Anak Sungai Bengéh.
- f. segmen Batas Kampung Long Hurai dengan Kampung Rukun Damai:
1. dimulai dari TK 64.11.01.2001-01.2004-01.2011-000 dengan koordinat $0^{\circ} 23' 38.099''$ LU dan $115^{\circ} 24' 32.837''$ BT yang merupakan Simpul Batas antara Kampung Long Hurai, Kampung Memahak Ulu dan Kampung Rukun Damai terletak pada Sungai Kesap (anak Sungai Mahakam sebelah kiri mudik);
 2. lalu dilanjutkan mengarah ke Tenggara menyusuri Sungai Mahakam sampai pada TK 64.11.01.2001-01.2010-01.2011-000 dengan koordinat $0^{\circ} 23' 7.431''$ LU dan $115^{\circ} 25' 10.537''$ BT yang terletak pada Simpul Batas antara Kampung Long Hurai, Kampung Long Merah dan Kampung Rukun Damai terletak

pada Sungai Bayaq (anak Sungai Mahakam sebelah kanan mudik);

3. lalu dilanjutkan dari TK 64.11.01.2001-01.2010-01.2011-001 dengan koordinat $0^{\circ} 23' 33.638''$ LU dan $115^{\circ} 25' 40.191''$ BT yang merupakan Simpul Batas antara Kampung Long Hurai, Kampung Long Merah dan Kampung Rukun Damai terletak pada Sungai Merah (anak Sungai Mahakam sebelah kanan mudik); dan
4. lalu dilanjutkan mengarah ke Timur Laut menyusuri Sungai Merah sampai pada TK 64.11.01.2001-01.2010-01.2011-001 dengan koordinat $0^{\circ} 25' 37.547''$ LU dan $115^{\circ} 27' 4.842''$ BT yang terletak pada Simpul Batas antara Kampung Long Hurai, Kampung Long Merah dan Kampung Rukun Damai terletak pada Sungai Tajau (anak Sungai Merah sebelah kiri mudik).

Pasal 6

- (1) Batas Kampung dan Batas wilayah administrasi Kampung sebagaimana dimaksud dalam Pasal 4 dan Pasal 5 dimuat dalam daftar Titik Kartometrik dan Peta Batas Kampung sebagaimana tercantum dalam Lampiran I yang merupakan bagian tidak terpisahkan dari Peraturan Bupati ini.
- (2) Peta Batas Kampung sebagaimana dimaksud pada ayat (1) memiliki kualitas sumber data skala 1 : 80.500 (satu banding delapan puluh ribu lima ratus).

Bagian Kedua

Penetapan dan Penegasan Batas Kampung Long Melaham

Pasal 7

Batas Kampung Long Melaham ditetapkan dengan luas wilayah ± 139.13 Km² (lebih kurang seratus tiga puluh sembilan koma satu tiga kilometer persegi).

Pasal 8

Batas Kampung Long Melaham sebagaimana dimaksud dalam Pasal 2 huruf b, adalah sebagai berikut:

- a. sebelah Utara : Kampung Ujoh Bilang;
- b. sebelah Timur : Kampung Memahak Besar;
- c. sebelah Selatan : Kampung Long Gelawang (batas Kecamatan); dan
- d. sebelah Barat : Kabupaten Murung Raya Provinsi Kalimantan Tengah.

Pasal 9

Batas wilayah administrasi Kampung Long Melaham sebagai berikut:

- a. segmen Batas Kampung Long Melaham dengan Kampung Long Gelawang (Batas Kecamatan) :
 1. dimulai dari TK 64.11.01.2002-01.2003-03.2001-03.2002-000 dengan koordinat $0^{\circ} 23' 31,996''$ LU dan $115^{\circ} 18' 5,522''$ BT yang merupakan Simpul Batas antara Kampung Long Melaham, Kampung Memahak Besar dan Kampung Laham Kecamatan Laham, Kampung Long Gelawang Kecamatan Laham yang terletak di Punggung Gunung Tukung Ilang; dan
 2. lalu dilanjutkan mengarah ke Barat Daya naik mengikuti Punggung Gunung Tukung Ilang sampai pada TK 62.12-64.11.01.2002-03.2002-03.2004-000 dengan koordinat $0^{\circ} 22' 19,939''$ LU dan $115^{\circ} 7' 39,786''$ BT yang terletak pada Simpul Batas antara Kampung Long Melaham Besar dan Kampung Long Gelawang Kecamatan Laham, Kampung Danum Paroy Kecamatan Laham yang terletak di Puncak Gunung Tukung Kuleh.
- b. segmen Batas Kampung Long Melaham dengan Kampung Memahak Besar:
 1. dimulai dari TK 64.11.01.2002-01.2003-64.11.03.2001-03.2002-000 dengan koordinat $0^{\circ} 23' 31,996''$ LU dan $115^{\circ} 18' 5,522''$ BT yang merupakan Simpul Batas antara Kampung Long Melaham, Kampung Memahak Besar, Kampung Laham Kecamatan Laham dan Kampung Long Gelawang Kecamatan Laham terletak pada Gunung Kafuk;
 2. lalu dilanjutkan mengarah ke Utara melewati Hutan sampai pada TK 64.11.01.2002-01.2003-001 dengan koordinat $0^{\circ} 25' 32,300''$ LU dan $115^{\circ} 18' 35,400''$ BT yang terletak pada Jalan Poros PU;
 3. lalu dilanjutkan mengarah ke Utara melewati Hutan sampai pada TK 64.11.01.2002-01.2003-002 dengan koordinat $0^{\circ} 25' 47,521''$ LU dan $115^{\circ} 18' 38,847''$ BT yang terletak pada Gunung Saam;
 4. lalu dilanjutkan mengarah ke Utara melewati Hutan sampai pada TK 64.11.01.2002-01.2003-003 dengan koordinat $0^{\circ} 26' 22,700''$ LU dan $115^{\circ} 18' 31,400''$ BT yang terletak pada Gunung Apo Lagan;
 5. lalu dilanjutkan mengarah ke Utara melewati Hutan sampai pada TK 64.11.01.2002-01.2003-004 dengan koordinat $0^{\circ} 26' 45,700''$ LU dan $115^{\circ} 18' 31,500''$ BT yang terletak pada Batoq Kanaan;

6. lalu dilanjutkan mengarah ke Utara menyeberangi Sungai Mahakam sampai pada TK 64.11.01.2002-01.2003-005 dengan koordinat $0^{\circ} 26' 50.828''$ LU dan $115^{\circ} 18' 29.332''$ BT yang terletak pada Sungai Baraan;
 7. lalu dilanjutkan mengarah ke Batar Laut menyusuri Sungai Baraan sampai pada TK 64.11.01.2002-01.2003-006 dengan koordinat $0^{\circ} 26' 53.600''$ LU dan $115^{\circ} 18' 28.800''$ BT yang terletak pada Liang Bit Asing;
 8. lalu dilanjutkan mengarah ke Barat Laut melewati Hutan sampai pada TK 64.11.01.2002-01.2003-007 dengan koordinat $0^{\circ} 27' 28.200''$ LU dan $115^{\circ} 18' 17.800''$ BT yang terletak pada Liang Lejiu; dan
 9. lalu dilanjutkan mengarah ke Barat Laut melewati Hutan sampai pada TK 64.11.01.2002-01.2003-01.2006-000 dengan koordinat $0^{\circ} 30' 25.800''$ LU dan $115^{\circ} 18' 22.600''$ BT yang terletak pada Simpul Batas antara Kampung Long Melaham, Kampung Memahak Besar dan Kampung Ujoh Bilang terletak pada antara Gunung Punsiq Ayaq dan Gunung Punsiq Uk.
- c. segmen Batas Kampung Long Melaham dengan Kampung Ujoh Bilang:
1. dimulai dari TK 64.11.01.2002-01.2006-62.12-000 dengan koordinat $0^{\circ} 23' 9,751''$ LU dan $115^{\circ} 7' 50,551''$ BT yang merupakan Simpul Batas antara Kampung Long Melaham dan Kampung Ujoh Bilang, Kabupaten Murung Raya Provinsi Kalimantan Tengah terletak pada Gunung Tukung Ilang;
 2. lalu dilanjutkan mengarah ke Timur Laut melewati Hutan sampai pada TK 64.11.01.2002-01.2006-001 dengan koordinat $0^{\circ} 24' 16.410''$ LU dan $115^{\circ} 8' 54.920''$ BT yang terletak pada Kaki Gunung;
 3. lalu dilanjutkan mengarah ke Timur Laut melewati Kebun Sawit sampai pada TK 64.11.01.2002-01.2006-002 dengan koordinat $0^{\circ} 25' 29.200''$ LU dan $115^{\circ} 10' 5.210''$ BT yang terletak pada Kebun Sawit;
 4. lalu dilanjutkan mengarah ke Timur Laut melewati Kebun Sawit dan Hutan sampai pada TK 64.11.01.2002-01.2006-003 dengan koordinat $0^{\circ} 26' 41.610''$ LU dan $115^{\circ} 11' 15.120''$ BT yang terletak pada Hutan;
 5. lalu dilanjutkan mengarah ke Timur melewati Hutan dan Jalan Blok Kebun Sawit sampai pada TK 64.11.01.2002-01.2006-004 dengan koordinat $0^{\circ} 26' 28.500''$ LU dan $115^{\circ} 12' 24.380''$ BT yang terletak pada Hutan;
 6. lalu dilanjutkan mengarah ke Timur melewati Hutan sampai pada TK 64.11.01.2002-01.2006-005 dengan koordinat $0^{\circ} 26' 13.710''$ LU dan $115^{\circ} 13' 42.480''$ BT yang terletak pada Pinggir

Kebun Sawit;

7. lalu dilanjutkan mengarah ke Timur melewati Hutan sampai pada TK 64.11.01.2002-01.2006-006 dengan koordinat $0^{\circ} 25' 56.640''$ LU dan $115^{\circ} 15' 12.600''$ BT yang terletak pada Pinggir Sungai Melaham;
8. lalu dilanjutkan mengarah ke Timur Laut melewati Hutan dan Jalan Blok Kebun Sawit sampai pada TK 64.11.01.2002-01.2006-007 dengan koordinat $0^{\circ} 26' 35.378''$ LU dan $115^{\circ} 15' 35.273''$ BT yang terletak pada Hutan;
9. lalu dilanjutkan mengarah ke Timur Laut melewati Hutan sampai pada TK 64.11.01.2002-01.2006-008 dengan koordinat $0^{\circ} 27' 6.460''$ LU dan $115^{\circ} 15' 53.470''$ BT yang terletak pada Pinggir Kebun Sawit;
10. lalu dilanjutkan mengarah ke Timur Laut melewati Hutan, Jalan Blok Kebun Sawit dan Kebun Sawit sampai pada TK 64.11.01.2002-01.2006-009 dengan koordinat $0^{\circ} 27' 36.870''$ LU dan $115^{\circ} 16' 11.270''$ BT yang terletak pada Kebun Sawit;
11. lalu dilanjutkan mengarah ke Timur Laut melewati Hutan sampai pada TK 64.11.01.2002-01.2006-010 dengan koordinat $0^{\circ} 27' 57.720''$ LU dan $115^{\circ} 16' 23.470''$ BT yang terletak pada Hutan;
12. lalu dilanjutkan mengarah ke Timur Laut melewati Hutan sampai pada TK 64.11.01.2002-01.2006-011 dengan koordinat $0^{\circ} 28' 19.443''$ LU dan $115^{\circ} 16' 36.043''$ BT yang terletak pada Muara Sungai Pangin;
13. lalu dilanjutkan mengarah ke Timur Laut melewati Hutan sampai pada TK 64.11.01.2002-01.2006-012 dengan koordinat $0^{\circ} 28' 14.181''$ LU dan $115^{\circ} 16' 47.283''$ BT yang terletak pada Telang Lawih; dan
14. lalu dilanjutkan potong kompas mengarah ke Timur Laut sampai pada TK 64.11.01.2002-01.2003-01.2006-000 dengan koordinat $0^{\circ} 30' 25.800''$ LU dan $115^{\circ} 18' 22.600''$ BT yang terletak pada Simpul Batas antara Kampung Long Melaham, Kampung Memahak Besar dan Kampung Ujoh Bilang terletak pada antara Gunung Punsiq Ayaq dan Punsiq Uk.

Pasal 10

- (1) Batas Kampung dan Batas wilayah administrasi Kampung sebagaimana dimaksud dalam Pasal 8 dan Pasal 9 dimuat dalam daftar Titik Kartometrik dan Peta Batas Kampung sebagaimana tercantum dalam Lampiran II yang merupakan bagian tidak terpisahkan dari Peraturan Bupati ini.
- (2) Peta Batas Kampung sebagaimana dimaksud pada ayat (1)

memiliki kualitas sumber data skala 1 : 82.000 (satu banding delapan puluh dua ribu).

Bagian Ketiga

Penetapan dan Penegasan Batas Kampung Memahak Besar

Pasal 11

Batas Kampung Memahak Besar ditetapkan dengan luas wilayah ± 953.63 Km² (lebih kurang sembilan ratus lima puluh tiga koma enam tiga kilometer persegi).

Pasal 12

Batas Kampung Memahak Besar sebagaimana dimaksud dalam Pasal 2 huruf c, adalah sebagai berikut:

- a. sebelah utara : Kabupaten Kutai Kartanegara;
- b. sebelah timur : Kampung Long Merah, Kampung Rukun Damai, Kampung Memahak Ulu;
- c. sebelah selatan : Kampung Laham (Batas Kecamatan); dan
- d. sebelah barat : Kampung Long Bagun, Kampung Ujoh Bilang, Kampung Long Melaham.

Pasal 13

Batas wilayah administrasi Kampung Memahak Besar sebagai berikut:

- a. segmen Batas Kampung Memahak Besar dengan Kampung Batoq Kelo:
 1. dimulai dari TK 64.11.01.2003-01.2008-01.2009-000 dengan koordinat 0° 48' 46.677" LU dan 115° 16' 37.577" BT yang merupakan Simpul Batas antara Kampung Memahak Besar, Kampung Long Bagun Ulu dan Kampung Batoq Kelo terletak pada Gunung Belah; dan
 2. lalu dilanjutkan mengarah ke Timur Laut melewati Hutan sampai pada TK 64.11.01.2003-01.2009-65.02-000 dengan koordinat 0° 49' 1.261" LU dan 115° 16' 57.446" BT yang terletak pada Simpul Batas antara Kampung Memahak Besar, Kampung Batoq Kelo dan Kabupaten Kutai Kartanegara Provinsi Kalimantan Timur terletak pada Gunung Belah.
- b. segmen Batas Kampung Memahak Besar dengan Kampung Long Bagun Ulu:
 1. dari TK 64.11.01.2003-01.2006-01.2008-000 dengan koordinat 0° 46' 54.361" LU dan 115° 15' 30.532" BT yang merupakan Simpul Batas antara Kampung Memahak Besar, Kampung Ujoh Bilang dan Kampung Long Bagun Ulu terletak pada Anak Sungai Alan; dan

2. lalu dilanjutkan mengarah ke Timur Laut melewati Hutan sampai pada TK 64.11.01.2003-01.2008-01.2009-000 dengan koordinat $0^{\circ} 48' 46.677''$ LU dan $115^{\circ} 16' 37.577''$ BT yang terletak pada Simpul Batas antara Kampung Memahak Besar, Kampung Long Bagun Ulu dan Kampung Batoq Kelo terletak pada Gunung Belah.
- c. segmen Batas Kampung Memahak Besar dengan Kampung Long Melaham:
1. dimulai dari TK 64.11.01.2002-01.2003-64.11.03.2001-03.2002-000 dengan koordinat $0^{\circ} 23' 31.996''$ LU dan $115^{\circ} 18' 5.522''$ BT yang merupakan Simpul Batas antara Kampung Long Melaham, Kampung Memahak Besar, Kampung Laham Kecamatan Laham dan Kampung Long Gelawang Kecamatan Laham terletak pada Gunung Kafuk;
 2. lalu dilanjutkan mengarah ke Utara melewati Hutan sampai pada TK 64.11.01.2002-01.2003-001 dengan koordinat $0^{\circ} 25' 32.300''$ LU dan $115^{\circ} 18' 35.400''$ BT yang terletak pada Jalan Poros PU;
 3. lalu dilanjutkan mengarah ke Utara melewati Hutan sampai pada TK 64.11.01.2002-01.2003-002 dengan koordinat $0^{\circ} 25' 47.521''$ LU dan $115^{\circ} 18' 38.847''$ BT yang terletak pada Gunung Saam;
 4. lalu dilanjutkan mengarah ke Utara melewati Hutan sampai pada TK 64.11.01.2002-01.2003-003 dengan koordinat $0^{\circ} 26' 22.700''$ LU dan $115^{\circ} 18' 31.400''$ BT yang terletak pada Gunung Apo Lagan;
 5. lalu dilanjutkan mengarah ke Utara melewati Hutan sampai pada TK 64.11.01.2002-01.2003-004 dengan koordinat $0^{\circ} 26' 45.700''$ LU dan $115^{\circ} 18' 31.500''$ BT yang terletak pada Batoq Kanaan;
 6. lalu dilanjutkan mengarah ke Utara menyeberangi Sungai Mahakam sampai pada TK 64.11.01.2002-01.2003-005 dengan koordinat $0^{\circ} 26' 50.828''$ LU dan $115^{\circ} 18' 29.332''$ BT yang terletak pada Sungai Baraan;
 7. lalu dilanjutkan mengarah ke Barat Laut menyusuri Sungai Baraan sampai pada TK 64.11.01.2002-01.2003-006 dengan koordinat $0^{\circ} 26' 53.600''$ LU dan $115^{\circ} 18' 28.800''$ BT yang terletak pada Liang Bit Asing;
 8. lalu dilanjutkan mengarah ke Barat Laut melewati Hutan sampai pada TK 64.11.01.2002-01.2003-007 dengan koordinat $0^{\circ} 27' 28.200''$ LU dan $115^{\circ} 18' 17.800''$ BT yang terletak pada Liang Lejiu; dan
 9. lalu dilanjutkan mengarah ke Barat Laut melewati Hutan sampai pada TK 64.11.01.2002-01.2003-01.2006-000 dengan

koordinat $0^{\circ} 30' 25.800''$ LU dan $115^{\circ} 18' 22.600''$ BT yang terletak pada Simpul Batas antara Kampung Long Melaham, Kampung Memahak Besar dan Kampung Ujoh Bilang terletak pada antara Gunung Punsiq Ayaq dan Gunung Punsiq Uk.

- d. segmen Batas Kampung Memahak Besar dengan Kampung Laham (Batas Kecamatan):
 1. dimulai dari TK.64.11.01.2002-01.2003-03.2001-03.2002-000 dengan koordinat $0^{\circ} 23' 31.996''$ LU dan $115^{\circ} 18' 5.522''$ BT yang merupakan Simpul Batas antara Kampung Long Melaham, Kampung Memahak Besar, Kampung Laham Kecamatan Laham dan Kampung Long Gelawang Kecamatan Laham terletak pada Gunung Kafuk;
 2. lalu dilanjutkan mengarah ke Timur Laut melewati Hutan dan Melintasi Jalan Perusahaan Sawit sampai pada TK 64.11.01.2003-03.2001-001 dengan koordinat $0^{\circ} 23' 51.306''$ LU dan $115^{\circ} 21' 15.885''$ BT yang terletak pada Gunung; dan
 3. lalu dilanjutkan mengarah ke Timur Laut sampai pada TK 64.11.01.2003-01.2004-03.2001-000 dengan koordinat $0^{\circ} 23' 43.300''$ LU dan $115^{\circ} 23' 7.400''$ BT yang terletak pada Simpul Batas antara Kampung Long Hurai, Kampung Memahak Ulu Kecamatan Long Bagun, Kampung Laham Kecamatan Laham terletak pada Sungai Bangun Tikan.
- e. segmen Batas Kampung Memahak Besar dengan Kampung Long Merah:
 1. dimulai dari TK 64.11.01.2003-01.2010-01.2011-000 dengan koordinat $0^{\circ} 25' 54,700''$ LU dan $115^{\circ} 26' 50,500''$ BT yang merupakan Simpul Batas antara Kampung Memahak Besar, Kampung Long Merah dan Kampung Rukun Damai terletak pada Kebun Sawit; dan
 2. lalu dilanjutkan mengarah ke Timur Laut melewati Hutan dan mengikuti Punggung Gunung sampai pada TK 64.11.01.2003-01.2010-65.02-000 dengan koordinat $0^{\circ} 38' 56,418''$ LU dan $115^{\circ} 35' 5,089''$ BT yang terletak pada Simpul Batas antara Kampung Memahak Besar, Kampung Long Merah dan Kabupaten Kutai Kartanegara Provinsi Kalimantan Timur terletak pada Gunung.
- f. segmen Batas Kampung Memahak Besar dengan Kampung Memahak Ulu (tapak pemukiman):
 1. dimulai dari TK 64.11.01.2003-01.2004-006 dengan koordinat $0^{\circ} 27' 6.528''$ LU dan $115^{\circ} 24' 12.695''$ BT yang merupakan Jalan Menuju SMP Negeri 2 Long Bagun;
 2. lalu dilanjutkan mengarah ke Barat Laut mengikuti Jalan sampai pada TK 64.11.01.2003-01.2004-007 dengan koordinat $0^{\circ} 27' 10.697''$ LU dan $115^{\circ} 24' 9.443''$ BT yang terletak pada

Gerbang SMP Negeri 2 Long Bagun;

3. lalu dilanjutkan mengarah ke Timur Laut melewati Jalan dan Kebun warga sampai pada TK 64.11.01.2003-01.2004-008 dengan koordinat $0^{\circ} 27' 16.161''$ LU dan $115^{\circ} 24' 11.976''$ BT yang terletak pada Pinggir Sungai Mahakam; dan
 4. lalu dilanjutkan mengarah ke Timur Laut mengikuti Jalan sampai pada TK 64.11.01.2003-01.2004-009 dengan koordinat $0^{\circ} 27' 8.905''$ LU dan $115^{\circ} 24' 19.305''$ BT yang terletak pada Gapura Kampung Memahak Besar.
- g. segmen Batas Kampung Memahak Besar dengan Kampung Memahak Ulu:
1. dimulai dari TK 64.11.01.2002-01.2004-11.03.2001-000 dengan koordinat $0^{\circ} 23' 43.300''$ LU dan $115^{\circ} 23' 7.400''$ BT yang merupakan Simpul Batas antara Kampung Memahak Besar, Kampung Memahak Ulu, Kampung Laham Kecamatan Laham terletak pada Sungai Bangun Tikan;
 2. lalu dilanjutkan mengarah ke Timur Laut melewati Hutan dan melintasi Jalan sampai pada TK 64.11.01.2003-01.2004-001 dengan koordinat $0^{\circ} 24' 57.000''$ LU dan $115^{\circ} 23' 43.800''$ BT yang terletak pada Jalan PU;
 3. lalu dilanjutkan mengarah ke Timur Laut melewati Hutan sampai pada TK 64.11.01.2003-01.2004-002 dengan koordinat $0^{\circ} 25' 6.500''$ LU dan $115^{\circ} 24' 16.800''$ BT yang terletak pada Batoq Kenalung;
 4. lalu dilanjutkan mengarah ke Timur Laut menyeberangi Sungai Mahakam sampai pada TK 64.11.01.2003-01.2004-003 dengan koordinat $0^{\circ} 25' 9.300''$ LU dan $115^{\circ} 24' 20.800''$ BT yang terletak pada Sungai Megerung;
 5. lalu dilanjutkan mengarah ke Timur Laut melewati Hutan sampai pada TK 64.11.01.2003-01.2004-004 dengan koordinat $0^{\circ} 25' 24.024''$ LU dan $115^{\circ} 25' 3.766''$ BT yang terletak pada Jalan Perusahaan Sawit;
 6. lalu dilanjutkan mengarah ke Timur Laut melewati Hutan sampai pada TK 64.11.01.2003-01.2004-005 dengan koordinat $0^{\circ} 25' 31.825''$ LU dan $115^{\circ} 25' 26.529''$ BT yang terletak pada Jalan Perusahaan Sawit;
 7. lalu dilanjutkan mengarah ke Timur Laut melewati Hutan sampai pada TK 64.11.01.2003-01.2004-006 dengan koordinat $0^{\circ} 25' 33.700''$ LU dan $115^{\circ} 25' 32.000''$ BT yang terletak pada Sungai Ding Baaq; dan
 8. lalu dilanjutkan mengarah ke Tenggara melewati Hutan sampai pada TK 64.11.01.2003-01.2004-01.2011-000 dengan koordinat $0^{\circ} 25' 17.662''$ LU dan $115^{\circ} 25' 52.589''$ BT yang terletak pada Simpul Batas antara Kampung Memahak Besar,

Kampung Memahak Ulu dan Kampung Rukun Damai terletak pada Jalan Perusahaan Sawit di atas Jembatan Sungai Merah.

h. segmen Batas Kampung Memahak Besar dengan Kampung Ujoh Bilang:

1. dimulai dari TK 64.11.01.2002-01.2003-01.2006-000 dengan koordinat $0^{\circ} 30' 25.800''$ LU dan $115^{\circ} 18' 22.600''$ BT yang merupakan Simpul Batas antara Kampung Long Melaham, Kampung Ujoh Bilang dan Kampung Memahak Besar terletak pada antara Gunung Punsiq Ayaq dan Gunung Punsiq Uk;
2. lalu dilanjutkan mengarah ke Timur Laut melewati Hutan sampai pada TK 64.11.01.2003-01.2006-001 dengan koordinat $0^{\circ} 33' 32.799''$ LU dan $115^{\circ} 19' 52.752''$ BT yang terletak pada Kilo 18 Jalan *Hauling* Ex. PT.Gunung Jati Rimba;
3. lalu dilanjutkan mengarah ke Utara melewati Hutan sampai pada TK 64.11.01.2003-01.2006-002 dengan koordinat $0^{\circ} 42' 12.800''$ LU dan $115^{\circ} 20' 35.100''$ BT yang terletak pada Gunung Tumo;
4. lalu dilanjutkan mengarah ke Barat melewati Hutan sampai pada TK 64.11.01.2003-01.2006-003 dengan koordinat $0^{\circ} 42' 30.300''$ LU dan $115^{\circ} 17' 41.300''$ BT yang terletak pada Anak Sungai Payang Sebelah Kanan;
5. lalu dilanjutkan mengarah ke Barat melewati Hutan sampai pada TK 64.11.01.2003-01.2006-004 dengan koordinat $0^{\circ} 44' 29.200''$ LU dan $115^{\circ} 16' 40.900''$ BT yang terletak pada Anak Sungai Payang Sebelah Kiri;
6. lalu dilanjutkan mengarah ke Barat Laut melewati Hutan sampai pada TK 64.11.01.2003-01.2006-005 dengan koordinat $0^{\circ} 45' 44.100''$ LU dan $115^{\circ} 15' 20.500''$ BT yang terletak pada Kilo 43 Jalan Ex. Perusahaan Kayu; dan
7. lalu dilanjutkan mengarah ke Barat Laut melewati Hutan sampai pada TK 64.11.01.2003-01.2006-01.2008-000 dengan koordinat $0^{\circ} 46' 54.361''$ LU dan $115^{\circ} 15' 30.532''$ BT yang terletak pada Simpul Batas antara Kampung Memahak Besar, Kampung Ujoh Bilang dan Kampung Long Bagun Ulu yang terletak pada Anak Sungai Alan.

i. segmen Batas Kampung Memahak Besar dengan Kampung Rukun Damai:

1. dimulai dari TK 64.11.01.2003-01.2004-01.2011-000 dengan koordinat $0^{\circ} 25' 17.662''$ LU dan $115^{\circ} 25' 52.589''$ BT yang merupakan Simpul Batas antara Kampung Memahak Besar, Kampung Memahak Ulu dan Kampung Rukun Damai terletak pada Jalan Perusahaan Sawit di atas Jembatan Sungai Merah; dan
2. lalu dilanjutkan mengarah ke Timur Laut melewati Hutan dan

Melintasi Jalan Perusahaan Sawit sampai pada TK 64.11.01.2003-01.2010-01.2011-000 dengan koordinat 0° 25' 54.700" LU dan 115° 26' 50.500" BT yang terletak pada Simpul Batas antara Kampung Memahak Besar, Kampung Long Merah dan Kampung Rukun Damai terletak pada Kebun Sawit.

Pasal 14

- (1) Batas Kampung dan Batas wilayah administrasi Kampung sebagaimana dimaksud dalam Pasal 12 dan Pasal 13 dimuat dalam daftar Titik Kartometrik dan Peta Batas Kampung sebagaimana tercantum dalam Lampiran III yang merupakan bagian tidak terpisahkan dari Peraturan Bupati ini.
- (2) Peta Batas Kampung sebagaimana dimaksud pada ayat (1) memiliki kualitas sumber data skala 1 : 225.000 (satu banding dua ratus dua puluh lima ribu).

Bagian Keempat

Penetapan dan Penegasan Batas Kampung Memahak Ulu

Pasal 15

Batas Kampung Memahak Ulu ditetapkan dengan luas wilayah ± 9.46 Km² (lebih kurang sembilan koma empat enam kilometer persegi).

Pasal 16

Batas Kampung Memahak Ulu sebagaimana dimaksud dalam Pasal 2 huruf d, adalah sebagai berikut:

- a. sebelah Utara : Kampung Memahak Besar;
- b. sebelah Timur : Kampung Rukun Damai;
- c. sebelah Selatan : Kampung Laham (segmen Batas Kecamatan) dan Kampung Long Hurai; dan
- d. sebelah Barat : Kampung Memahak Besar.

Pasal 17

Batas wilayah administrasi Kampung Memahak Ulu sebagai berikut:

- a. segmen Batas Kampung Memahak Ulu dengan Kampung Memahak Besar (tapak pemukiman):
 1. dimulai dari TK 64.11.01.2003-01.2004-006 dengan koordinat 0° 27' 6.528" LU dan 115° 24' 12.695" BT yang merupakan Jalan Menuju SMP Negeri 2 Long Bagun;

2. lalu dilanjutkan mengarah ke Barat Laut mengikuti Jalan sampai pada TK 64.11.01.2003-01.2004-007 dengan koordinat $0^{\circ} 27' 10.697''$ LU dan $115^{\circ} 24' 9.443''$ BT yang terletak pada Gerbang SMP Negeri 2 Long Bagun;
 3. lalu dilanjutkan mengarah ke Timur Laut melewati Jalan dan Kebun warga sampai pada TK 64.11.01.2003-01.2004-008 dengan koordinat $0^{\circ} 27' 16.161''$ LU dan $115^{\circ} 24' 11.976''$ BT yang terletak pada Pinggir Sungai Mahakam; dan
 4. lalu dilanjutkan mengarah ke Timur Laut mengikuti Jalan sampai pada TK 64.11.01.2003-01.2004-009 dengan koordinat $0^{\circ} 27' 8.905''$ LU dan $115^{\circ} 24' 19.305''$ BT yang terletak pada Gapura Kampung Memahak Besar.
- b. segmen Batas Kampung Memahak Besar dengan Kampung Memahak Ulu:
1. dimulai dari TK 64.11.01.2002-01.2004-11.03.2001-000 dengan koordinat $0^{\circ} 23' 43.300''$ LU dan $115^{\circ} 23' 7.400''$ BT yang merupakan Simpul Batas antara Kampung Memahak Besar, Kampung Memahak Ulu Kecamatan Long Bagun, Kampung Laham Kecamatan Laham terletak pada Sungai Bangun Tikan;
 2. lalu dilanjutkan mengarah ke Timur Laut melewati Hutan dan melintasi Jalan sampai pada TK 64.11.01.2003-01.2004-001 dengan koordinat $0^{\circ} 24' 57.000''$ LU dan $115^{\circ} 23' 43.800''$ BT yang terletak pada Jalan PU;
 3. lalu dilanjutkan mengarah ke Timur Laut melewati Hutan sampai pada TK 64.11.01.2003-01.2004-002 dengan koordinat $0^{\circ} 25' 6.500''$ LU dan $115^{\circ} 24' 16.800''$ BT yang terletak pada Batoq Kenalung;
 4. lalu dilanjutkan mengarah ke Timur Laut menyeberangi Sungai Mahakam sampai pada TK 64.11.01.2003-01.2004-003 dengan koordinat $0^{\circ} 25' 9.300''$ LU dan $115^{\circ} 24' 20.800''$ BT yang terletak pada Sungai Megerung;
 5. lalu dilanjutkan mengarah ke Timur Laut melewati Hutan sampai pada TK 64.11.01.2003-01.2004-004 dengan koordinat $0^{\circ} 25' 24.024''$ LU dan $115^{\circ} 25' 3.766''$ BT yang terletak pada Jalan Perusahaan Sawit;
 6. lalu dilanjutkan mengarah ke Timur Laut melewati Hutan sampai pada TK 64.11.01.2003-01.2004-005 dengan koordinat $0^{\circ} 25' 31.825''$ LU dan $115^{\circ} 25' 26.529''$ BT yang terletak pada Jalan Perusahaan Sawit;
 7. lalu dilanjutkan mengarah ke Timur Laut melewati Hutan sampai pada TK 64.11.01.2003-01.2004-006 dengan koordinat $0^{\circ} 25' 33.700''$ LU dan $115^{\circ} 25' 32.000''$ BT yang terletak pada Sungai Ding Baaq; dan

8. lalu dilanjutkan mengarah ke Tenggara melewati Hutan sampai pada TK 64.11.01.2003-01.2004-01.2011-000 dengan koordinat $0^{\circ} 25' 17.662''$ LU dan $115^{\circ} 25' 52.589''$ BT yang terletak pada Simpul Batas antara Kampung Memahak Besar, Kampung Memahak Ulu dan Kampung Rukun Damai terletak pada Jalan Perusahaan Sawit di atas Jembatan Sungai Merah.
- c. segmen Batas Kampung Memahak Ulu dengan Kampung Rukun Damai:
 1. dimulai dari TK 64.11.01.2001-01.2004-01.2011-000 dengan koordinat $0^{\circ} 23' 38.099''$ LU dan $115^{\circ} 24' 32.837''$ BT yang merupakan Simpul Batas antara Kampung Long Hurai, Kampung Memahak Ulu dan Kampung Rukun Damai terletak pada Sungai Kesap (anak sungai Mahakam sebelah kiri mudik); dan
 2. lalu dilanjutkan mengarah ke Timur Laut melewati Hutan sampai pada TK 64.11.01.2003-01.2004-01.2011-000 dengan koordinat $0^{\circ} 25' 17.662''$ LU dan $115^{\circ} 25' 52.589''$ BT yang terletak pada Simpul Batas antara Kampung Memahak Besar, Kampung Memahak Ulu dan Kampung Rukun Damai terletak pada Jalan Perusahaan Sawit di atas Jembatan Sungai Merah.
 - d. segmen Batas Kampung Memahak Ulu dengan Kampung Laham (batas Kecamatan):
 1. dimulai dari TK 64.11.01.2003-01.2004-03.2001-000 dengan koordinat $0^{\circ} 23' 43.300''$ LU dan $115^{\circ} 23' 7.400''$ BT yang merupakan Simpul Batas antara Kampung Memahak Besar, Kampung Memahak Ulu, Kampung Laham Kecamatan Laham terletak pada Sungai Bangun Tikan; dan
 2. lalu dilanjutkan mengarah ke Timur mengikuti Punggung Gunung sampai pada TK 64.11.01.2001-01.2004-11.03.2001-000 dengan koordinat $0^{\circ} 23' 43.060''$ LU dan $115^{\circ} 23' 11.250''$ BT yang terletak pada Simpul Batas antara Kampung Long Hurai, Kampung Memahak Ulu, Kampung Laham Kecamatan Laham terletak pada Sungai Bangun Tikan.
 - e. segmen Batas Kampung Memahak Ulu dengan Kampung Long Hurai:
 1. dimulai dari TK 64.11.01.2001-01.2004-11.03.2001-000 dengan koordinat $0^{\circ} 23' 43.060''$ LU dan $115^{\circ} 23' 11.250''$ BT yang merupakan Simpul Batas antara Kampung Long Hurai, Kampung Memahak Ulu, Kampung Laham Kecamatan Laham terletak pada Sungai Bangun; dan
 2. lalu dilanjutkan mengarah ke Tenggara Melewati Hutan sampai pada TK 64.11.01.2001-01.2004-01.2011-000 dengan koordinat $0^{\circ} 23' 38.099''$ LU dan $115^{\circ} 24' 32.837''$ BT yang terletak pada Simpul Batas antara Kampung Long Hurai, Kampung Memahak Ulu dan Kampung Rukun Damai terletak

pada Sungai Kesap.

Pasal 18

- (1) Batas Kampung dan Batas wilayah administrasi Kampung sebagaimana dimaksud dalam Pasal 16 dan Pasal 17 dimuat dalam daftar Titik Kartometrik dan Peta Batas Kampung sebagaimana tercantum dalam Lampiran IV yang merupakan bagian tidak terpisahkan dari Peraturan Bupati ini.
- (2) Peta Batas Kampung sebagaimana dimaksud pada ayat (1) memiliki kualitas sumber data skala 1 : 31.000 (satu banding tiga puluh satu ribu).

Bagian Kelima

Penetapan dan Penegasan Batas Kampung Batu Majang

Pasal 19

Batas Kampung Batu Majang ditetapkan dengan luas wilayah ± 135.4 Km² (lebih kurang seratus tiga puluh lima koma empat kilometer persegi).

Pasal 20

Batas Kampung Batu Majang sebagaimana dimaksud dalam Pasal 2 huruf e, adalah sebagai berikut:

- a. sebelah Utara : Kampung Long Bagun Ulu;
- b. sebelah Timur : Kampung Ujoh Bilang;
- c. sebelah Selatan : Kampung Long Bagun Ilir; dan
- d. sebelah Barat : Kampung Long Bagun Ulu.

Pasal 21

Batas wilayah administrasi Kampung Batu Majang sebagai berikut:

- a. segmen Batas Kampung Batu Majang dengan Kampung Long Bagun Ulu:
 1. dimulai dari TK 64.11.01.2005-01.2007-01.2008-000 dengan koordinat 0° 32' 53.682" LU dan 115° 12' 49.143" BT yang merupakan Simpul Batas antara Kampung Batu Majang, Kampung Long Bagun Ilir dan Kampung Long Bagun Ulu terletak pada Sungai Mahakam;
 2. lalu dilanjutkan mengarah ke Utara melewati Jalan Pemukiman sampai pada TK 64.11.01.2005-01.2008-001 dengan koordinat 0° 33' 3.192" LU dan 115° 12' 50.148" BT yang terletak pada

Jalan Penyeberangan Feri;

3. lalu dilanjutkan mengarah ke Utara melewati Hutan sampai pada TK 64.11.01.2005-01.2008-002 dengan koordinat $0^{\circ} 33' 22.212''$ LU dan $115^{\circ} 12' 54.961''$ BT yang terletak pada Sungai Sengiang;
 4. lalu dilanjutkan mengarah ke Utara menyusuri Sungai Sengiang sampai pada TK 64.11.01.2005-01.2008-003 dengan koordinat $0^{\circ} 33' 32.368''$ LU dan $115^{\circ} 12' 55.070''$ BT yang terletak pada Air Menetes Sungai Sengiang;
 5. lalu dilanjutkan mengarah ke Utara melewati Hutan sampai pada TK 64.11.01.2005-01.2008-004 dengan koordinat $0^{\circ} 34' 14.084''$ LU dan $115^{\circ} 12' 5.744''$ BT yang terletak pada Jalan Km 5 PT.Sumalindo;
 6. lalu dilanjutkan mengarah ke Utara melewati Hutan sampai pada TK 64.11.01.2005-01.2008-005 dengan koordinat $0^{\circ} 41' 25.870''$ LU dan $115^{\circ} 10' 20.624''$ BT yang terletak pada Jalan Km 25 PT.Sumalindo;
 7. lalu dilanjutkan mengarah ke Timur melewati Hutan sampai pada TK 64.11.01.2005-01.2008-006 dengan koordinat $0^{\circ} 41' 26.096''$ LU dan $115^{\circ} 12' 15.423''$ BT yang terletak pada Sungai Alan; dan
 8. lalu dilanjutkan mengarah ke Utara menyusuri Sungai Alan sampai pada TK 64.11.01.2005-01.2006-01.2008-000 dengan koordinat $0^{\circ} 44' 12.913''$ LU dan $115^{\circ} 15' 0.357''$ BT yang terletak pada Simpul Batas antara Kampung Batu Majang, Kampung Ujoh Bilang dan Kampung Long Bagun Ulu terletak pada Anak Sungai Alan.
- b. segmen Batas Kampung Batu Majang dengan Kampung Long Bagun Ilir:
1. dimulai dari TK 64.11.01.2005-01.2006-01.2007-000 dengan koordinat $0^{\circ} 32' 44.996''$ LU dan $115^{\circ} 13' 10.774''$ BT yang merupakan Simpul Batas antara Kampung Batu Majang, Kampung Ujoh Bilang dan Kampung Long Bagun Ilir terletak pada Liu Alan; dan
 2. lalu dilanjutkan mengarah ke Barat Laut menyusuri Sungai Mahakam sampai pada TK 64.11.01.2005-01.2007-01.2008-000 dengan koordinat $0^{\circ} 32' 53.682''$ LU dan $115^{\circ} 12' 49.143''$ BT yang terletak pada Simpul Batas antara Kampung Batu Majang, Kampung Long Bagun Ilir dan Kampung Long Bagun Ulu terletak pada Sungai Mahakam.
- c. segmen Batas Kampung Batu Majang dengan Kampung Ujoh Bilang:
1. dimulai dari TK 64.11.01.2005-01.2006-01.2007-000 dengan koordinat $0^{\circ} 32' 44.996''$ LU dan $115^{\circ} 13' 10.774''$ BT yang

- merupakan Simpul Batas antara Kampung Batu Majang, Kampung Ujoh Bilang, dan Kampung Long Bagun Ilir terletak pada Liu Alan;
2. lalu dilanjutkan mengarah ke Timur Laut menyeberangai Sungai Mahakam sampai pada TK 64.11.01.2005-01.2006-001 dengan koordinat $0^{\circ} 32' 47.970''$ LU dan $115^{\circ} 13' 18.657''$ BT yang terletak pada Muara Sungai Hit;
 3. lalu dilanjutkan mengarah ke Utara melewati Hutan sampai pada TK 64.11.01.2005-01.2006-002 dengan koordinat $0^{\circ} 32' 53.136''$ LU dan $115^{\circ} 13' 18.286''$ BT yang terletak pada Gunung Kuburan Kampung Batu Majang;
 4. lalu dilanjutkan mengarah ke Timur Laut melewati Hutan sampai pada TK 64.11.01.2005-01.2006-003 dengan koordinat $0^{\circ} 33' 20.912''$ LU dan $115^{\circ} 14' 16.651''$ BT yang terletak pada Gunung;
 5. lalu dilanjutkan mengarah ke Barat Laut melewati Hutan sampai pada TK 64.11.01.2005-01.2006-004 dengan koordinat $0^{\circ} 33' 26.742''$ LU dan $115^{\circ} 14' 10.445''$ BT yang terletak pada Tepi Sungai Alan;
 6. lalu dilanjutkan mengarah ke Timur Laut menyusuri Sungai Alan sampai pada TK 64.11.01.2005-01.2006-005 dengan koordinat $0^{\circ} 33' 43.592''$ LU dan $115^{\circ} 14' 21.150''$ BT yang terletak pada Muara Sungai Payang;
 7. lalu dilanjutkan mengarah ke Utara melewati Hutan sampai pada TK 64.11.01.2005-01.2006-006 dengan koordinat $0^{\circ} 34' 34.129''$ LU dan $115^{\circ} 14' 16.586''$ BT yang terletak pada Gunung Sungai Alan;
 8. lalu dilanjutkan mengarah ke Timur Laut melewati Hutan sampai pada TK 64.11.01.2005-01.2006-007 dengan koordinat $0^{\circ} 37' 53.194''$ LU dan $115^{\circ} 15' 33.543''$ BT yang terletak pada Puncak Gunung Sungai Alan dan Sungai Payang; dan
 9. lalu dilanjutkan mengarah ke Utara melewati Hutan sampai pada TK 64.11.01.2005-01.2006-01.2008-000 dengan koordinat $0^{\circ} 44' 12.913''$ LU dan $115^{\circ} 15' 0.357''$ BT yang terletak pada Simpul Batas antara Kampung Batu Majang, Kampung Ujoh Bilang dan Kampung Long Bagun Ulu yang terletak pada Sungai Alan.

Pasal 22

- (1) Batas Kampung dan Batas wilayah administrasi Kampung sebagaimana dimaksud dalam Pasal 20 dan Pasal 21 dimuat dalam daftar Titik Kartometrik dan Peta Batas Kampung sebagaimana tercantum dalam Lampiran V yang merupakan bagian tidak terpisahkan dari Peraturan Bupati ini.

- (2) Peta Batas Kampung sebagaimana dimaksud pada ayat (1) memiliki kualitas sumber data skala 1 : 103.000 (satu banding seratus tiga ribu).

Bagian Keenam

Penetapan dan Penegasan Batas Kampung Ujoh Bilang

Pasal 23

Batas Kampung Ujoh Bilang ditetapkan dengan luas wilayah ± 354.73 Km² (lebih kurang tiga ratus lima puluh empat koma tujuh tiga kilometer persegi).

Pasal 24

Batas Kampung Ujoh Bilang sebagaimana dimaksud dalam Pasal 2 huruf f, adalah sebagai berikut:

- a. sebelah Utara : Kampung Memahak Besar;
- b. sebelah Timur : Kabupaten Kutai Kartanegara;
- c. sebelah Selatan : Kampung Long Melaham; dan
- d. sebelah Barat : Kampung Batu Majang, Kampung Long Bagun Ilir dan Kabupaten Murung Raya Provinsi Kalimantan Tengah.

Pasal 25

Wilayah administrasi Kampung Ujoh Bilang sebagai berikut:

- a. segmen Batas Kampung Ujoh Bilang dengan Kampung Long Bagun Ilir:
 1. dimulai dari TK 62.12-64.11.01.2006-01.2007-000 dengan koordinat 0° 25' 32,431" LU dan 115° 8' 11,969" BT yang merupakan Simpul Batas antara Kampung Ujoh Bilang, Kampung Long Bagun Ilir dan Kabupaten Murung Raya Provinsi Kalimantan Tengah terletak pada Puncak Gunung Tukung Kuleh;
 2. lalu dilanjutkan mengarah ke Timur Laut melewati Punggung Gunung sampai pada TK 64.11.01.2006-01.2007-001 dengan koordinat 0° 32' 5.606" LU dan 115° 13' 1.985" BT yang terletak pada Gunung Bang Tubung;
 3. lalu dilanjutkan mengarah ke Timur Laut melewati Hutan dan menyusuri Sungai Bulu sampai pada TK 64.11.01.2006-01.2007-002 dengan koordinat 0° 32' 35.213" LU dan 115° 13' 11.315" BT yang terletak pada Muara Sungai Bulu; dan
 4. lalu dilanjutkan mengarah ke Timur Laut menyebrangi Sungai Mahakam sampai pada TK.64.11.01.2005-01.2006-01.2007-000

dengan koordinat $0^{\circ} 32' 44.996''$ LU dan $115^{\circ} 13' 10.774''$ BT yang terletak pada Simpul Batas antara Kampung Batu Majang, Kampung Ujoh Bilang dan Kampung Long Bagun Ilir yang terletak pada Liu Alan.

b. segmen Batas Kampung Ujoh Bilang dengan Kampung Long Melaham:

1. dimulai dari TK 64.11.01.2002-01.2006-62.12-000 dengan koordinat $0^{\circ} 23' 9,751''$ LU dan $115^{\circ} 7' 50,551''$ BT yang merupakan Simpul Batas antara Kampung Long Melaham dan Kampung Ujoh Bilang, Kabupaten Murung Raya Provinsi Kalimantan Tengah terletak pada Gunung Tukung Ilang;
2. lalu dilanjutkan mengarah ke Timur Laut melewati Hutan sampai pada TK 64.11.01.2002-01.2006-001 dengan koordinat $0^{\circ} 24' 16.410''$ LU dan $115^{\circ} 8' 54.920''$ BT yang terletak pada Kaki Gunung;
3. lalu dilanjutkan mengarah ke Timur Laut melewati Kebun Sawit sampai pada TK 64.11.01.2002-01.2006-002 dengan koordinat $0^{\circ} 25' 29.200''$ LU dan $115^{\circ} 10' 5.210''$ BT yang terletak pada Kebun Sawit;
4. lalu dilanjutkan mengarah ke Timur Laut melewati Kebun Sawit dan Hutan sampai pada TK 64.11.01.2002-01.2006-003 dengan koordinat $0^{\circ} 26' 41.610''$ LU dan $115^{\circ} 11' 15.120''$ BT yang terletak pada Hutan;
5. lalu dilanjutkan mengarah ke Timur melewati Hutan dan Jalan Blok Kebun Sawit sampai pada TK 64.11.01.2002-01.2006-004 dengan koordinat $0^{\circ} 26' 28.500''$ LU dan $115^{\circ} 12' 24.380''$ BT yang terletak pada Hutan;
6. lalu dilanjutkan mengarah ke Timur melewati Hutan sampai pada TK 64.11.01.2002-01.2006-005 dengan koordinat $0^{\circ} 26' 13.710''$ LU dan $115^{\circ} 13' 42.480''$ BT yang terletak pada Pinggir Kebun Sawit;
7. lalu dilanjutkan mengarah ke Timur melewati Hutan sampai pada TK 64.11.01.2002-01.2006-006 dengan koordinat $0^{\circ} 25' 56.640''$ LU dan $115^{\circ} 15' 12.600''$ BT yang terletak pada Pinggir Sungai Melaham;
8. lalu dilanjutkan mengarah ke Timur Laut melewati Hutan dan Jalan Blok Kebun Sawit sampai pada TK 64.11.01.2002-01.2006-007 dengan koordinat $0^{\circ} 26' 35.378''$ LU dan $115^{\circ} 15' 35.273''$ BT yang terletak pada Hutan;
9. lalu dilanjutkan mengarah ke Timur Laut melewati Hutan sampai pada TK 64.11.01.2002-01.2006-008 dengan koordinat $0^{\circ} 27' 6.460''$ LU dan $115^{\circ} 15' 53.470''$ BT yang terletak pada Pinggir Kebun Sawit;
10. lalu dilanjutkan mengarah ke Timur Laut melewati Hutan, Jalan

- Blok Kebun Sawit dan Kebun Sawit sampai pada TK 64.11.01.2002-01.2006-009 dengan koordinat $0^{\circ} 27' 36.870''$ LU dan $115^{\circ} 16' 11.270''$ BT yang terletak pada Kebun Sawit;
11. lalu dilanjutkan mengarah ke Timur Laut melewati Hutan sampai pada TK 64.11.01.2002-01.2006-010 dengan koordinat $0^{\circ} 27' 57.720''$ LU dan $115^{\circ} 16' 23.470''$ BT yang terletak pada Hutan;
 12. lalu dilanjutkan mengarah ke Timur Laut melewati Hutan sampai pada TK 64.11.01.2002-01.2006-011 dengan koordinat $0^{\circ} 28' 19.443''$ LU dan $115^{\circ} 16' 36.043''$ BT yang terletak pada Muara Sungai Pangin;
 13. lalu dilanjutkan mengarah ke Timur Laut melewati Hutan sampai pada TK 64.11.01.2002-01.2006-012 dengan koordinat $0^{\circ} 28' 14.181''$ LU dan $115^{\circ} 16' 47.283''$ BT yang terletak pada Telang Lawih; dan
 14. lalu dilanjutkan potong kompas mengarah ke Timur Laut sampai pada TK 64.11.01.2002-01.2003-01.2006-000 dengan koordinat $0^{\circ} 30' 25.800''$ LU dan $115^{\circ} 18' 22.600''$ BT yang terletak pada Simpul Batas antara Kampung Long Melaham, Kampung Memahak Besar dan Kampung Ujoh Bilang terletak pada antara Gunung Punsiq Ayaq dan Punsiq Uk.
- c. segmen Batas Kampung Ujoh Bilang dengan Kampung Batu Majang:
1. dimulai dari TK 64.11.01.2005-01.2006-01.2007-000 dengan koordinat $0^{\circ} 32' 44.996''$ LU dan $115^{\circ} 13' 10.774''$ BT yang merupakan Simpul Batas antara Kampung Batu Majang, Kampung Ujoh Bilang, dan Kampung Long Bagun Ilir terletak pada Liu Alan;
 2. lalu dilanjutkan mengarah ke Timur Laut menyeberangai Sungai Mahakam sampai pada TK 64.11.01.2005-01.2006-001 dengan koordinat $0^{\circ} 32' 47.970''$ LU dan $115^{\circ} 13' 18.657''$ BT yang terletak pada Muara Sungai Hit;
 3. lalu dilanjutkan mengarah ke Utara Melewati Hutan sampai pada TK 64.11.01.2005-01.2006-002 dengan koordinat $0^{\circ} 32' 53.136''$ LU dan $115^{\circ} 13' 18.286''$ BT yang terletak pada Gunung Kuburan Kampung Batu Majang;
 4. lalu dilanjutkan mengarah ke Timur Laut melewati Hutan sampai pada TK 64.11.01.2005-01.2006-003 dengan koordinat $0^{\circ} 33' 20.912''$ LU dan $115^{\circ} 14' 16.651''$ BT yang terletak pada Gunung;
 5. lalu dilanjutkan mengarah ke Barat Laut melewati Hutan sampai pada TK 64.11.01.2005-01.2006-004 dengan koordinat $0^{\circ} 33' 26.742''$ LU dan $115^{\circ} 14' 10.445''$ BT yang terletak pada Tepi Sungai Alan;

6. lalu dilanjutkan mengarah ke Timur Laut menyusuri Sungai Alan sampai pada TK 64.11.01.2005-01.2006-005 dengan koordinat $0^{\circ} 33' 43.592''$ LU dan $115^{\circ} 14' 21.150''$ BT yang terletak pada Muara Sungai Payang;
 7. lalu dilanjutkan mengarah ke Utara melewati Hutan sampai pada TK 64.11.01.2005-01.2006-006 dengan koordinat $0^{\circ} 34' 34.129''$ LU dan $115^{\circ} 14' 16.586''$ BT yang terletak pada Gunung Sungai Alan;
 8. lalu dilanjutkan mengarah ke Timur Laut melewati Hutan sampai pada TK 64.11.01.2005-01.2006-007 dengan koordinat $0^{\circ} 37' 53.194''$ LU dan $115^{\circ} 15' 33.543''$ BT yang terletak pada Puncak Gunung Sungai Alan dan Sungai Payang; dan
 9. lalu dilanjutkan mengarah ke Utara melewati Hutan sampai pada TK 64.11.01.2005-01.2006-01.2008-000 dengan koordinat $0^{\circ} 44' 12.913''$ LU dan $115^{\circ} 15' 0.357''$ BT yang terletak pada Simpul Batas antara Kampung Batu Majang, Kampung Ujoh Bilang dan Kampung Long Bagun Ulu yang terletak pada Sungai Alan.
- d. segmen Batas Kampung Ujoh Bilang dengan Kampung Memahak Besar:
1. dimulai dari TK 64.11.01.2002-01.2003-01.2006-000 dengan koordinat $0^{\circ} 30' 25.800''$ LU dan $115^{\circ} 18' 22.600''$ BT yang merupakan Simpul Batas antara Kampung Long Melaham, Kampung Ujoh Bilang dan Kampung Memahak Besar terletak pada antara Gunung Punsiq Ayaq dan Gunung Punsiq Uk;
 2. lalu dilanjutkan mengarah ke Timur Laut melewati Hutan sampai pada TK 64.11.01.2003-01.2006-001 dengan koordinat $0^{\circ} 33' 32.799''$ LU dan $115^{\circ} 19' 52.752''$ BT yang terletak pada Kilo 18 Jalan Holing Ex. PT.Gunung Jati Rimba;
 3. lalu dilanjutkan mengarah ke Utara melewati Hutan sampai pada TK 64.11.01.2003-01.2006-002 dengan koordinat $0^{\circ} 42' 12.800''$ LU dan $115^{\circ} 20' 35.100''$ BT yang terletak pada Gunung Tumo;
 4. lalu dilanjutkan mengarah ke Barat melewati Hutan sampai pada TK 64.11.01.2003-01.2006-003 dengan koordinat $0^{\circ} 42' 30.300''$ LU dan $115^{\circ} 17' 41.300''$ BT yang terletak pada Anak Sungai Payang Sebelah Kanan;
 5. lalu dilanjutkan mengarah ke Barat melewati Hutan sampai pada TK 64.11.01.2003-01.2006-004 dengan koordinat $0^{\circ} 44' 29.200''$ LU dan $115^{\circ} 16' 40.900''$ BT yang terletak pada Anak Sungai Payang Sebelah Kiri;
 6. lalu dilanjutkan mengarah ke Barat Laut melewati Hutan sampai pada TK 64.11.01.2003-01.2006-005 dengan koordinat $0^{\circ} 45' 44.100''$ LU dan $115^{\circ} 15' 20.500''$ BT yang terletak pada

Kilo 43 Jalan Ex. Perusahaan Kayu; dan

7. lalu dilanjutkan mengarah ke Barat Laut melewati Hutan sampai pada TK 64.11.01.2003-01.2006-01.2008-000 dengan koordinat $0^{\circ} 46' 54.361''$ LU dan $115^{\circ} 15' 30.532''$ BT yang terletak pada Simpul Batas antara Kampung Memahak Besar, Kampung Ujoh Bilang dan Kampung Long Bagun Ulu yang terletak pada Anak Sungai Alan.

Pasal 26

- (1) Batas Kampung dan Batas wilayah administrasi Kampung sebagaimana dimaksud dalam Pasal 24 dan Pasal 25 dimuat dalam daftar Titik Kartometrik dan Peta Batas Kampung sebagaimana tercantum dalam Lampiran VI yang merupakan bagian tidak terpisahkan dari Peraturan Bupati ini.
- (2) Peta Batas Kampung sebagaimana dimaksud pada ayat (1) memiliki kualitas sumber data skala 1 : 202.500 (satu banding dua ratus dua ribu lima ratus).

Bagian Ketujuh

Penetapan dan Penegasan Batas Kampung Long Bagun Ilir

Pasal 27

Batas Kampung Long Bagun Ilir ditetapkan dengan luas wilayah $\pm 70.08 \text{ Km}^2$ (lebih kurang tujuh puluh koma nol delapan kilometer persegi).

Pasal 28

Batas Kampung Long Bagun Ilir sebagaimana dimaksud dalam Pasal 2 huruf g sebagai berikut:

- a. sebelah Utara : Kampung Long Bagun Ulu dan Kampung Batu Majang;
- b. sebelah Timur : Kampung Ujoh Bilang;
- c. sebelah Selatan : Kampung Ujoh Bilang; dan
- d. sebelah Barat : Kabupaten Murung Raya Provinsi Kalimantan Tengah.

Pasal 29

Batas wilayah administrasi Kampung Long Bagun Ilir sebagai berikut:

- a. segmen Batas Kampung Long Bagun Ilir dengan Kampung Batu Majang:
 1. dimulai dari TK 64.11.01.2005-01.2006-01.2007-000 dengan

- koordinat $0^{\circ} 32' 44.996''$ LU dan $115^{\circ} 13' 10.774''$ BT yang merupakan Simpul Batas antara Kampung Batu Majang, Kampung Ujoh Bilang dan Kampung Long Bagun Ilir terletak pada Liu Alan; dan
2. lalu dilanjutkan mengarah ke Barat Laut menyusuri Sungai Mahakam sampai pada TK 64.11.01.2005-01.2007-01.2008-000 dengan koordinat $0^{\circ} 32' 53.682''$ LU dan $115^{\circ} 12' 49.143''$ BT yang terletak pada Simpul Batas antara Kampung Batu Majang, Kampung Long Bagun Ilir dan Kampung Long Bagun Ulu terletak pada Sungai Mahakam.
- b. segmen Batas Kampung Long Bagun Ilir dengan Kabupaten Murung Raya Provinsi Kalimantan Tengah:
1. dimulai dari TK 62.12-64.11.01.2006-01.2007-000 dengan koordinat $0^{\circ} 25' 32.431''$ LU dan $115^{\circ} 8' 11.969''$ BT yang merupakan Simpul Batas antara Kampung Long Bagun Ilir, Kampung Ujoh Bilang dan Kabupaten Murung Raya Provinsi Kalimantan Tengah terletak pada Gunung Tukung Kuleh; dan
 2. lalu dilanjutkan mengarah ke Barat Laut melewati Punggung Gunung Batoq Ayau sampai pada TK 62.12-64.11.01.2007-01.2008-000 dengan koordinat $0^{\circ} 37' 42.354''$ LU dan $115^{\circ} 0' 29.452''$ BT yang terletak pada Simpul Batas antara Kampung Long Bagun Ilir, Kampung Long Bagun Ulu dan Kabupaten Murung Raya Provinsi Kalimantan Tengah terletak pada Gunung Batoq Ayau.
- c. segmen Batas Kampung Long Bagun Ilir dengan Long Bagun Ulu:
1. dimulai dari TK 62.12-64.11.01.2007-01.2008-000 dengan koordinat $0^{\circ} 37' 42.354''$ LU dan $115^{\circ} 0' 29.452''$ BT yang merupakan Simpul Batas antara Kampung Long Bagun Ilir, Kampung Long Bagun Ulu dan Kabupaten Murung Raya Provinsi Kalimantan Tengah terletak pada Gunung Batoq Ayau;
 2. lalu dilanjutkan mengarah ke Timur menyusuri Sungai Sebnut sampai pada TK 64.11.01.2007-01.2008-001 dengan koordinat $0^{\circ} 31' 37.640''$ LU dan $115^{\circ} 11' 46.725''$ BT yang terletak pada Muara Sungai Benang;
 3. lalu dilanjutkan mengarah ke Timur Laut menyusuri Sungai Benang sampai pada TK 64.11.01.2007-01.2008-002 dengan koordinat $0^{\circ} 32' 7.165''$ LU dan $115^{\circ} 12' 56.198''$ BT yang terletak pada Gunung Bang Tubung;
 4. lalu dilanjutkan mengarah ke Timur Laut melewati Hutan sampai pada TK 64.11.01.2007-01.2008-003 dengan koordinat $0^{\circ} 32' 6.797''$ LU dan $115^{\circ} 12' 50.331''$ BT yang terletak pada Hulu Jantur;
 5. lalu dilanjutkan mengarah ke Barat melewati Hutan sampai pada TK 64.11.01.2007-01.2008-004 dengan koordinat $0^{\circ} 32'$

- 17.246" LU dan 115° 12' 47.612" BT yang terletak pada Sungai Bulu Pondoh Long Buhuq;
6. lalu dilanjutkan mengarah ke Utara melewati Hutan sampai pada TK 64.11.01.2007-01.2008-005 dengan koordinat 0° 32' 18.773" LU dan 115° 12' 37.199" BT yang terletak pada Tekohong Base;
 7. lalu dilanjutkan mengarah ke Barat Laut melewati Hutan sampai pada TK 64.11.01.2007-01.2008-006 dengan koordinat 0° 32' 25.219" LU dan 115° 12' 38.814" BT yang terletak pada Gunung anantara Sungai Bulu;
 8. lalu dilanjutkan mengarah ke Utara melewati Kebun Karet sampai pada TK 64.11.01.2007-01.2008-007 dengan koordinat 0° 32' 43.513" LU dan 115° 12' 33.214" BT yang terletak pada Jalan Aspal;
 9. lalu dilanjutkan mengarah ke Utara melewati Jalan Pemukiman ke arah Gapura sampai pada TK 64.11.01.2007-01.2008-008 dengan koordinat 0° 32' 58.178" LU dan 115° 12' 34.613" BT yang terletak pada Sungai Mahakam; dan
 10. lalu dilanjutkan mengarah ke Timur menyusuri Sungai Mahakam ke arah Ilir sampai pada TK 64.11.01.2005-01.2007-01.2008-000 dengan koordinat 0° 32' 53.682" LU dan 115° 12' 49.143" BT yang terletak pada Simpul Batas antara Kampung Batu Majang, Kampung Long Bagun Ilir dan Kampung Long Bagun Ulu terletak pada Sungai Mahakam.
- d. segmen Batas Kampung Long Bagun Ilir dengan Kampung Ujoh Bilang:
1. dimulai dari TK 62.12-64.11.01.2006-01.2007-000 dengan koordinat 0° 25' 32,431" LU dan 115° 8' 11,969" BT yang merupakan Simpul Batas antara Kampung Ujoh Bilang, Kampung Long Bagun Ilir dan Kabupaten Murung Raya Provinsi Kalimantan Tengah terletak pada Puncak Gunung Tukung Kuleh;
 2. lalu dilanjutkan mengarah ke Timur Laut melewati Punggung Gunung sampai pada TK 64.11.01.2006-01.2007-001 dengan koordinat 0° 32' 5.606" LU dan 115° 13' 1.985" BT yang terletak pada Gunung Bang Tubung;
 3. lalu dilanjutkan mengarah ke Timur Laut melewati Hutan dan menyusuri Sungai Bulu sampai pada TK 64.11.01.2006-01.2007-002 dengan koordinat 0° 32' 35.213" LU dan 115° 13' 11.315" BT yang terletak pada Muara Sungai Bulu; dan
 4. lalu dilanjutkan mengarah ke Timur Laut menyebrangi Sungai Mahakam sampai pada TK 64.11.01.2005-01.2006-01.2007-000 dengan koordinat 0° 32' 44.996" LU dan 115° 13' 10.774" BT yang terletak pada Simpul Batas antara Kampung Batu

Majang, Kampung Ujoh Bilang dan Kampung Long Bagun Ilir yang terletak pada Liu Alan.

Pasal 30

- (1) Batas Kampung dan Batas wilayah administrasi Kampung sebagaimana dimaksud dalam Pasal 28 dan Pasal 29 dimuat dalam daftar Titik Kartometrik dan Peta Batas Kampung sebagaimana tercantum dalam Lampiran VII yang merupakan bagian tidak terpisahkan dari Peraturan Bupati ini.
- (2) Peta Batas Kampung sebagaimana dimaksud pada ayat (1) memiliki kualitas sumber data skala 1 : 103.500 (satu banding seratus tiga ribu lima ratus).

Bagian Kedelapan

Penetapan dan Penegasan Batas Kampung Long Bagun Ulu

Pasal 31

Batas Kampung Long Bagun Ulu ditetapkan dengan luas wilayah ± 562.39 Km² (lebih kurang lima ratus enam puluh dua koma tiga sembilan kilometer persegi).

Pasal 32

Batas Kampung Long Bagun Ulu sebagaimana dimaksud dalam Pasal 2 huruf h sebagai berikut:

- a. sebelah Utara : Kampung Batoq Kelo;
- b. sebelah Timur : Kampung Batu Majang, Kampung Ujoh Bilang dan Kampung Memahak Besar;
- c. sebelah Selatan : Kampung Long Bagun Ilir; dan
- d. sebelah Barat : Kampung Long Bagun Ilir, Kampung Batoq Kelo dan Kabupaten Murung Raya Provinsi Kalimantan Tengah.

Pasal 33

Batas wilayah administrasi Kampung Long Bagun Ulu sebagai berikut:

- a. segmen Batas Kampung Long Bagun Ulu dengan Kampung Batoq Kelo:
 1. dimulai dari TK 62.12-64.11.01.2008-01.2009-000 dengan koordinat 0° 37' 54.852" LU dan 115° 0' 25.012" BT yang merupakan Simpul Batas antara Kampung Long Bagun Ulu, Kampung Batoq Kelo dan Kabupaten Murung Raya Provinsi Kalimantan Timur terletak pada Gunung Batoq Ayau;

2. lalu dilanjutkan mengarah ke Timur Laut menyusuri Sungai Mubong sampai pada TK 64.11.01.2008-01.2009-001 dengan koordinat $0^{\circ} 42' 48.186''$ LU dan $115^{\circ} 2' 16.339''$ BT yang terletak pada Sungai Mahakam;
 3. lalu dilanjutkan mengarah ke Utara Mudik menyusuri Sungai Mahakam sampai pada TK 64.11.01.2008-01.2009-002 dengan koordinat $0^{\circ} 45' 10.400''$ LU dan $115^{\circ} 1' 12.278''$ BT yang terletak pada Sungai Ayoh (anak Sungai Mahakam sebelah kanan mudik);
 4. lalu dilanjutkan mengarah ke Timur Laut menyusuri Sungai Ayoh sampai pada TK 64.11.01.2008-01.2009-003 dengan koordinat $0^{\circ} 45' 45.360''$ LU dan $115^{\circ} 5' 39.849''$ BT yang terletak pada Hulu Sungai Ayoh;
 5. lalu dilanjutkan mengarah ke Timur Laut melewati Punggung Gunung sampai pada TK 64.11.01.2003-01.2008-01.2009-000 dengan koordinat $0^{\circ} 48' 46.677''$ LU dan $115^{\circ} 16' 37.577''$ BT yang terletak pada Simpul Batas antara Kampung Memahak Besar, Kampung Long Bagun Ulu dan Kampung Batoq Kelo terletak pada Gunung Belah; dan
 6. lalu dilanjutkan mengarah ke Timur Laut melewati Punggung Gunung sampai pada TK 64.11.01.2003-01.2009-65.02-000 dengan koordinat $0^{\circ} 49' 1.271''$ LU dan $115^{\circ} 16' 57.446''$ BT yang terletak pada Simpul Batas antara Kampung Memahak Besar, Kampung Batoq Kelo dan Kabupaten Kutai Kartanegara terletak pada Gunung Belah.
- b. segmen Batas Kampung Long Bagun Ulu dengan Kampung Batu Majang:
1. dimulai dari TK 64.11.01.2005-01.2007-01.2008-000 dengan koordinat $0^{\circ} 32' 53.682''$ LU dan $115^{\circ} 12' 49.143''$ BT yang merupakan Simpul Batas antara Kampung Batu Majang, Kampung Long Bagun Ilir Dan Kampung Long Bagun Ulu terletak pada Sungai Mahakam;
 2. lalu dilanjutkan mengarah ke Utara melewati Jalan Pemukiman sampai pada TK 64.11.01.2005-01.2008-001 dengan koordinat $0^{\circ} 33' 3.192''$ LU dan $115^{\circ} 12' 50.148''$ BT yang terletak pada Jalan Penyeberangan Feri;
 3. lalu dilanjutkan mengarah ke Utara melewati Hutan sampai pada TK 64.11.01.2005-01.2008-002 dengan koordinat $0^{\circ} 33' 22.212''$ LU dan $115^{\circ} 12' 54.961''$ BT yang terletak pada Sungai Sengiang;
 4. lalu dilanjutkan mengarah ke Utara menyusuri Sungai Sengiang sampai pada TK 64.11.01.2005-01.2008-003 dengan koordinat $0^{\circ} 33' 32.368''$ LU dan $115^{\circ} 12' 55.070''$ BT yang terletak pada Air Menetes Sungai Sengiang;

5. lalu dilanjutkan mengarah ke Utara melewati Hutan sampai pada TK 64.11.01.2005-01.2008-004 dengan koordinat $0^{\circ} 34' 14.084''$ LU dan $115^{\circ} 12' 5.744''$ BT yang terletak pada Jalan Km 5 PT.Sumalindo;
 6. lalu dilanjutkan mengarah ke Utara melewati Hutan sampai pada TK 64.11.01.2005-01.2008-005 dengan koordinat $0^{\circ} 41' 25.870''$ LU dan $115^{\circ} 10' 20.624''$ BT yang terletak pada Jalan Km 25 PT.Sumalindo;
 7. lalu dilanjutkan mengarah ke Timur melewati Hutan sampai pada TK 64.11.01.2005-01.2008-006 dengan koordinat $0^{\circ} 41' 26.096''$ LU dan $115^{\circ} 12' 15.423''$ BT yang terletak pada Sungai Alan; dan
 8. lalu dilanjutkan mengarah ke Utara menyusuri Sungai Alan sampai pada TK 64.11.01.2005-01.2006-01.2008-000 dengan koordinat $0^{\circ} 44' 12.913''$ LU dan $115^{\circ} 15' 0.357''$ BT yang terletak pada Simpul Batas antara Kampung Batu Majang, Kampung Ujoh Bilang dan Kampung Long Bagun Ulu terletak pada Anak Sungai Alan.
- c. segmen Batas Kampung Long Bagun Ulu dengan Kampung Long Bagun Ilir:
1. dimulai dari TK 62.12-64.11.01.2007-01.2008-000 dengan koordinat $0^{\circ} 37' 42.354''$ LU dan $115^{\circ} 0' 29.452''$ BT yang merupakan Simpul Batas antara Kampung Long Bagun Ilir, Kampung Long Bagun Ulu dan Kabupaten Murung Raya Provinsi Kalimantan Tengah terletak pada Gunung Batoq Ayau;
 2. lalu dilanjutkan mengarah ke Timur menyusuri Sungai Sebnut sampai pada TK 64.11.01.2007-01.2008-001 dengan koordinat $0^{\circ} 31' 37.640''$ LU dan $115^{\circ} 11' 46.725''$ BT yang terletak pada Muara Sungai Benang;
 3. lalu dilanjutkan mengarah ke Timur Laut menyusuri Sungai Benang sampai pada TK 64.11.01.2007-01.2008-002 dengan koordinat $0^{\circ} 32' 7.165''$ LU dan $115^{\circ} 12' 56.198''$ BT yang terletak pada Gunung Bang Tubung;
 4. lalu dilanjutkan mengarah ke Timur Laut melewati Hutan sampai pada TK 64.11.01.2007-01.2008-003 dengan koordinat $0^{\circ} 32' 6.797''$ LU dan $115^{\circ} 12' 50.331''$ BT yang terletak pada Hulu Jantur;
 5. lalu dilanjutkan mengarah ke Barat melewati Hutan sampai pada TK 64.11.01.2007-01.2008-004 dengan koordinat $0^{\circ} 32' 17.246''$ LU dan $115^{\circ} 12' 47.612''$ BT yang terletak pada Sungai Bulu Pondoh Long Buhuq;
 6. lalu dilanjutkan mengarah ke Utara melewati Hutan sampai pada TK 64.11.01.2007-01.2008-005 dengan koordinat $0^{\circ} 32' 18.773''$ LU dan $115^{\circ} 12' 37.199''$ BT yang terletak pada

Tekohong Base;

7. lalu dilanjutkan mengarah ke Barat Laut melewati Hutan sampai pada TK 64.11.01.2007-01.2008-006 dengan koordinat $0^{\circ} 32' 25.219''$ LU dan $115^{\circ} 12' 38.814''$ BT yang terletak pada Gunung antara Sungai Bulu;
 8. lalu dilanjutkan mengarah ke Utara melewati Kebun Karet sampai pada TK 64.11.01.2007-01.2008-007 dengan koordinat $0^{\circ} 32' 43.513''$ LU dan $115^{\circ} 12' 33.214''$ BT yang terletak pada Jalan Aspal;
 9. lalu dilanjutkan mengarah ke Utara melewati Jalan Pemukiman ke arah Gapura sampai pada TK 64.11.01.2007-01.2008-008 dengan koordinat $0^{\circ} 32' 58.178''$ LU dan $115^{\circ} 12' 34.613''$ BT yang terletak pada Sungai Mahakam; dan
 10. lalu dilanjutkan mengarah ke Timur menyusuri Sungai Mahakam ke arah Ilir sampai pada TK 64.11.01.2005-01.2007-01.2008-000 dengan koordinat $0^{\circ} 32' 53.682''$ LU dan $115^{\circ} 12' 49.143''$ BT yang terletak pada Simpul Batas antara Kampung Batu Majang, Kampung Long Bagun Ilir dan Kampung Long Bagun Ulu terletak pada Sungai Mahakam.
- d. segmen Batas Kampung Long Bagun Ulu dengan Kabupaten Murung Raya Provinsi Kalimantan Tengah:
1. dimulai dari TK 62.12-64.11.01.2008-01.2009-000 dengan koordinat $0^{\circ} 37' 54.852''$ LU dan $115^{\circ} 0' 25.012''$ BT yang merupakan Simpul Batas antara Kampung Long Bagun Ulu, Kampung Batoq Kelo dan Kabupaten Murung Raya Provinsi Kalimantan Timur terletak pada Gunung Batoq Ayau; dan
 2. lalu dilanjutkan mengarah Tenggara mengikuti Punggung Gunung sampai pada TK 62.12-64.11.01.2007-01.2008-000 dengan koordinat $0^{\circ} 37' 42.354''$ LU dan $115^{\circ} 0' 29.452''$ BT yang merupakan Simpul Batas antara Kampung Long Bagun Ilir, Kampung Long Bagun Ulu dan Kabupaten Murung Raya Provinsi Kalimantan Tengah terletak pada Gunung Batoq Ayau.
- e. segmen Batas Kampung Long Bagun Ulu dengan Kampung Memahak Besar:
1. dari TK 64.11.01.2003-01.2006-01.2008-000 dengan koordinat $0^{\circ} 46' 54.361''$ LU dan $115^{\circ} 15' 30.532''$ BT yang merupakan Simpul Batas antara Kampung Memahak Besar, Kampung Ujoh Bilang dan Kampung Long Bagun Ulu terletak pada Anak Sungai Alan; dan
 2. lalu dilanjutkan mengarah ke Timur Laut melewati Hutan sampai pada TK 64.11.01.2003-01.2008-01.2009-000 dengan koordinat $0^{\circ} 48' 46.677''$ LU dan $115^{\circ} 16' 37.577''$ BT yang terletak pada Simpul Batas antara Kampung Memahak Besar, Kampung Long Bagun Ulu dan Kampung Batoq Kelo terletak

pada Gunung Belah.

Pasal 34

- (1) Batas Kampung dan Batas wilayah administrasi Kampung sebagaimana dimaksud dalam Pasal 32 dan Pasal 33 dimuat dalam daftar Titik dan Peta Batas Kampung sebagaimana tercantum dalam Lampiran VIII yang merupakan bagian tidak terpisahkan dari Peraturan Bupati ini.
- (2) Peta Batas Kampung sebagaimana dimaksud pada ayat (1) memiliki kualitas sumber data skala 1 : 180.500 (satu banding seratus delapan puluh ribu lima ratus).

Bagian Kesembilan

Penetapan dan Penegasan Batas Kampung Batoq Kelo

Pasal 35

Batas Kampung Batoq Kelo ditetapkan dengan luas wilayah ± 2,353.86 Km² (lebih kurang dua ribu tiga ratus lima puluh tiga koma delapan enam kilometer persegi).

Pasal 36

Batas Kampung Batoq Kelo sebagaimana dimaksud dalam Pasal 2 huruf i sebagai berikut:

- a. sebelah Utara :Kabupaten Malinau Provinsi Kalimantan Utara;
- b. sebelah Timur :Kabupaten Kutai Kartanegara;
- c. sebelah Selatan :Kampung Long Bagun Ulu; dan
- d. sebelah Barat :Kampung Long Tuyuq Kecamatan Long Pahangai dan Kabupaten Murung Raya Provinsi Kalimantan Tengah.

Pasal 37

Batas wilayah administrasi Kampung Batoq Kelo sebagai berikut:

- a. segmen Batas Kampung Batoq Kelo dengan Kampung Long Bagun Ulu:
 1. dimulai dari TK 62.12-64.11.01.2008-01.2009-000 dengan koordinat 0° 37' 54.852" LU dan 115° 0' 25.012" BT yang merupakan Simpul Batas antara Kampung Long Bagun Ulu, Kampung Batoq Kelo dan Kabupaten Murung Raya Provinsi Kalimantan Timur terletak pada Gunung Batoq Ayau;

2. lalu dilanjutkan mengarah ke Timur Laut menyusuri Sungai Mubong sampai pada TK 64.11.01.2008-01.2009-001 dengan koordinat $0^{\circ} 42' 48.186''$ LU dan $115^{\circ} 2' 16.339''$ BT yang terletak pada Sungai Mahakam;
 3. lalu dilanjutkan mengarah ke Utara Mudik menyusuri Sungai Mahakam sampai pada TK 64.11.01.2008-01.2009-002 dengan koordinat $0^{\circ} 45' 10.400''$ LU dan $115^{\circ} 1' 12.278''$ BT yang terletak pada Sungai Ayoh (anak Sungai Mahakam sebelah kanan mudik);
 4. lalu dilanjutkan mengarah ke Timur Laut menyusuri Sungai Ayoh sampai pada TK 64.11.01.2008-01.2009-003 dengan koordinat $0^{\circ} 45' 45.360''$ LU dan $115^{\circ} 5' 39.849''$ BT yang terletak pada Hulu Sungai Ayoh;
 5. lalu dilanjutkan mengarah ke Timur Laut melewati Punggung Gunung sampai pada TK 64.11.01.2003-01.2008-01.2009-000 dengan koordinat $0^{\circ} 48' 46.677''$ LU dan $115^{\circ} 16' 37.577''$ BT yang terletak pada Simpul Batas antara Kampung Memahak Besar, Kampung Long Bagun Ulu dan Kampung Batoq Kelo terletak pada Gunung Belah; dan
 6. lalu dilanjutkan mengarah ke Timur Laut melewati Punggung Gunung sampai pada TK 64.11.01.2003-01.2009-65.02-000 dengan koordinat $0^{\circ} 49' 1.271''$ LU dan $115^{\circ} 16' 57.446''$ BT yang terletak pada Simpul Batas antara Kampung Memahak Besar, Kampung Batoq Kelo dan Kabupaten Kutai Kartanegara terletak pada Gunung Belah.
- b. segmen Batas Kampung Batoq Kelo dengan Kampung Memahak Besar:
1. dimulai dari TK 64.11.01.2003-01.2008-01.2009-000 dengan koordinat $0^{\circ} 48' 46.677''$ LU dan $115^{\circ} 16' 37.577''$ BT yang merupakan Simpul Batas antara Kampung Memahak Besar, Kampung Long Bagun Ulu dan Kampung Batoq Kelo terletak pada Gunung Belah; dan
 2. lalu dilanjutkan mengarah ke Timur Laut Melewati Hutan sampai pada TK 64.11.01.2003-01.2009-65.02-000 dengan koordinat $0^{\circ} 49' 1.261''$ LU dan $115^{\circ} 16' 57.446''$ BT yang terletak pada Simpul Batas antara Kampung Memahak Besar, Kampung Batoq Kelo dan Kabupaten Kutai Kartanegara Provinsi Kalimantan Timur terletak pada Gunung Belah.
- c. segmen Batas Kampung Batoq Kelo dengan Kampung Long Tuyoq (batas kecamatan):
1. dimulai dari TK 62.12-64.11.01.2009-05.2010-000 dengan koordinat $0^{\circ} 47' 26.782''$ LU dan $114^{\circ} 54' 34.737''$ BT yang merupakan simpul batas antara Kampung Batoq Kelo Kecamatan Long Bagun, Kampung Long Tuyoq Kecamatan Long Pahangai dan Kabupaten Murung Raya Provinsi

Kalimantan Tengah di Pegunungan Batoq Ayau;

2. lalu dilanjutkan mengarah ke Timur Laut melewati Punggung Gunung di antar Sungai Benturak dan Sungai Paluq sampai pada TK 64.11.05.2008-05.2010-05.2011-001 dengan koordinat $0^{\circ} 50' 10,720''$ LU dan $114^{\circ} 55' 6,587''$ BT yang terletak pada Puncak Gunung;
3. lalu dilanjutkan mengarah ke Timur Laut mengikuti Punggung Gunung sampai pada TK 64.11.05.2008-05.2010-05.2011-000 dengan koordinat $0^{\circ} 53' 43,051''$ LU dan $114^{\circ} 59' 10,247''$ BT yang terletak pada Lirung Buluu';
4. lalu dilanjutkan mengarah ke Barat Laut mengikuti Punggung Gunung sampai pada TK 64.11.01.2009-05.2010-003 dengan koordinat $0^{\circ} 53' 43,915''$ LU dan $114^{\circ} 59' 14,524''$ BT yang terletak pada Batu Tanjung Seberang Lirung Buluu'; dan
5. lalu dilanjutkan mengarah ke Timur Laut menyebrangi Sungai Mahakam sampai pada TK 64.11.01.2009-05.2010-65.02-000 dengan koordinat $1^{\circ} 18' 48,368''$ LU dan $114^{\circ} 43' 25,864''$ BT yang terletak pada simpul batas antara Kampung Batoq Kelo, Kampung Long Tuyuq Kecamatan Long Pahangai dan Kabupaten Malinau Provinsi Kalimantan Utara di Terletak Puncak Gunung.

Pasal 38

- (1) Batas Kampung dan Batas wilayah administrasi Kampung sebagaimana dimaksud dalam Pasal 36 dan Pasal 37 dimuat dalam daftar Titik Kartometrik dan Peta Batas Kampung sebagaimana tercantum dalam Lampiran IX yang merupakan bagian tidak terpisahkan dari Peraturan Bupati ini.
- (2) Peta Batas Kampung sebagaimana dimaksud pada ayat (1) memiliki kualitas sumber data skala 1 : 401.500 (satu banding empat ratus satu ribu lima ratus).

Bagian Kesepuluh

Penetapan dan Penegasan Batas Kampung Long Merah

Pasal 39

Batas Kampung Long Merah ditetapkan dengan luas wilayah $\pm 203,19$ Km² (lebih kurang dua ratus tiga koma satu sembilan kilometer persegi).

Pasal 40

Batas Kampung Long Merah sebagaimana dimaksud dalam Pasal 2 huruf j sebagai berikut:

- a. sebelah utara : Memahak Besar;
- b. sebelah timur : Kabupaten Kutai Kartanegara, Kampung Matalibaq dan Kampung Long Hurai;
- c. sebelah selatan : Kampung Long Hurai; dan
- d. sebelah barat : Kampung Memahak Besar dan Kampung Rukun Damai.

Pasal 41

Batas wilayah administrasi Kampung Long Merah sebagai berikut:

- a. segmen Batas Kampung Long Merah dengan Long Hurai:
 1. dimulai dari TK 64.11.01.2001-01.2010-01.2011-001 dengan koordinat $0^{\circ} 25' 37.547''$ LU dan $115^{\circ} 27' 4.842''$ BT yang merupakan Simpul Batas antara Kampung Long Hurai, Kampung Long Merah dan Kampung Rukun Damai terletak pada Sungai Tajau (anak Sungai Merah sebelah kiri mudik);
 2. lalu dilanjutkan mengarah ke Timur Laut menyusuri Sungai Merah sampai pada TK 64.11.01.2001-01.2010-001 dengan koordinat $0^{\circ} 30' 12.439''$ LU dan $115^{\circ} 30' 51.474''$ BT yang terletak pada Muara Sungai Buang (anak Sungai Merah sebelah kiri mudik); dan
 3. lalu dilanjutkan mengarah ke Timur Laut menyusuri Sungai Buang sampai pada TK 64.11.01.2001-01.2010-02.2004-000 dengan koordinat $0^{\circ} 29' 48.613''$ LU dan $115^{\circ} 32' 20.049''$ BT yang terletak pada Simpul Batas antara Kampung Long Hurai, Kampung Long Merah dan Kampung Matalibaq Kecamatan Long Hubung terletak pada Gunung Heleng.
- b. segmen Batas Kampung Long Merah dengan Kampung Long Hurai (tapak pemukiman):
 1. dimulai dari TK 64.11.01.2001-01.2010-01.2011-000 dengan koordinat $0^{\circ} 23' 7.431''$ LU dan $115^{\circ} 25' 10.537''$ BT yang merupakan Simpul Batas antara Kampung Long Hurai, Kampung Long Merah dan Kampung Rukun Damai terletak pada Sungai Bayaq (anak Sungai Mahakam sebelah kanan mudik);
 2. lalu dilanjutkan mengarah ke Timur Laut menyusuri Sungai Mahakam sampai pada TK 64.11.01.2001-01.2010-001 dengan koordinat $0^{\circ} 23' 2.951''$ LU dan $115^{\circ} 25' 32.208''$ BT yang terletak pada Muara Sungai Merah; dan
 3. lalu dilanjutkan mengarah ke Timur Laut menyusuri Sungai Merah sampai pada TK 64.11.01.2001-01.2010-01.2011-000

dengan koordinat $0^{\circ} 23' 33.638''$ LU dan $115^{\circ} 25' 40.191''$ BT yang terletak pada Simpul Batas antara Kampung Long Hurai, Kampung Long Merah dan Kampung Rukun Damai terletak pada Sungai Merah.

c. segmen Batas Kampung Long Merah dengan Kampung Matalibaq (batas Kecamatan):

1. dimulai dari TK 64.11.01.2001-01.2010-02.2004-000 dengan koordinat $0^{\circ} 29' 48.613''$ LU dan $115^{\circ} 32' 20.049''$ BT yang merupakan Simpul Batas antara Kampung Long Hurai, Kampung Long Merah dan Kampung Matalibaq Kecamatan Long Hubung terletak pada Gunung Heleng; dan
2. lalu dilanjutkan mengarah ke Timur Laut melewati Punggung Gunung sampai pada TK 64.02-64.11.01.2010-02.2004-000 dengan koordinat $0^{\circ} 33' 43,790''$ LU dan $115^{\circ} 38' 26,866''$ BT yang terletak pada Simpul Batas antara Kampung Long Merah, Kampung Matalibaq Kecamatan Long Hubung, dan Kabupaten Kutai Kartanegara terletak pada Puncak Gunung.

d. segmen Batas Kampung Long Merah dengan Kampung Memahak Besar:

1. dimulai dari TK 64.11.01.2003-01.2010-01.2011-000 dengan koordinat $0^{\circ} 25' 54,700''$ LU dan $115^{\circ} 26' 50,500''$ BT yang merupakan Simpul Batas antara Kampung Memahak Besar, Kampung Long Merah dan Kampung Rukun Damai terletak pada Kebun Sawit; dan
2. lalu dilanjutkan mengarah ke Timur Laut melewati Hutan dan mengikuti Punggung Gunung sampai pada TK 64.11.01.2003-01.2010-65.02-000 dengan koordinat $0^{\circ} 38' 56,418''$ LU dan $115^{\circ} 35' 5,089''$ BT yang terletak pada Simpul Batas antara Kampung Memahak Besar, Kampung Long Merah dan Kabupaten Kutai Kartanegara Provinsi Kalimantan Timur terletak pada Gunung.

e. segmen Batas Kampung Long Merah dengan Kampung Rukun Damai (tapak pemukiman):

1. dimulai dari TK 64.11.01.2001-01.2010-01.2011-000 dengan koordinat $0^{\circ} 23' 7.431''$ LU dan $115^{\circ} 25' 10.537''$ BT yang merupakan Simpul Batas antara Kampung Long Hurai, Kampung Long Merah dan Kampung Rukun Damai terletak pada Sungai Bayaq;
2. lalu dilanjutkan mengarah ke Timur Laut menyusuri Sungai Bayaq sampai pada TK 64.11.01.2010-01.2011-001 dengan koordinat $0^{\circ} 23' 32.878''$ LU dan $115^{\circ} 25' 25.407''$ BT yang terletak pada Ulu Sungai Bayaq; dan
3. lalu dilanjutkan mengarah ke Timur Laut melewati Hutan sampai pada TK 64.11.01.2001-01.2010-01.2011-000 dengan koordinat $0^{\circ} 23' 33.638''$ LU dan $115^{\circ} 25' 40.191''$ BT yang

terletak pada Simpul Batas antara Kampung Long Hurai, Kampung Long Merah dan Kampung Rukun Damai terletak pada Sungai Merah.

- f. segmen Batas Kampung Long Merah dengan Kampung Rukun Damai:
1. dimulai dari TK 64.11.01.2001-01.2010-01.2011-001 dengan koordinat $0^{\circ} 25' 37.547''$ LU dan $115^{\circ} 27' 4.842''$ BT yang merupakan Simpul Batas antara Kampung Long Hurai, Kampung Long Merah dan Kampung Rukun Damai terletak pada Sungai Tajau;
 2. lalu dilanjutkan mengarah ke Utara menyusuri Sungai Tajau sampai pada TK 64.11.01.2010-01.2011-001 dengan koordinat $0^{\circ} 26' 1.252''$ LU dan $115^{\circ} 27' 1.688''$ BT yang terletak pada Kebun Sawit; dan
 3. lalu dilanjutkan mengarah ke Barat Laut melewati Hutan sampai pada TK 64.11.01.2001-01.2010-01.2011-001 dengan koordinat $0^{\circ} 25' 54.700''$ LU dan $115^{\circ} 26' 50.500''$ BT yang terletak pada Simpul Batas antara Kampung Memahak Besar, Kampung Long Merah dan Kampung Rukun Damai terletak pada Kebun Sawit.

Pasal 42

- (1) Batas Kampung dan Batas wilayah administrasi Kampung sebagaimana dimaksud dalam Pasal 40 dan Pasal 41 dimuat dalam daftar Titik Kartometrik dan Peta Batas Kampung sebagaimana tercantum dalam Lampiran X yang merupakan bagian tidak terpisahkan dari Peraturan Bupati ini.
- (2) Peta Batas Kampung sebagaimana dimaksud pada ayat (1) memiliki kualitas sumber data skala 1 : 135.000 (satu banding seratus tiga puluh lima ribu).

Bagian Kesebelas

Penetapan dan Penegasan Batas Kampung Rukun Damai

Pasal 43

Batas Kampung Rukun Damai ditetapkan dengan luas wilayah ± 8.03 Km² (lebih kurang delapan koma nol tiga kilometer persegi).

Pasal 44

Batas Kampung Rukun Damai sebagaimana dimaksud dalam Pasal 2 huruf j sebagai berikut:

- a. sebelah utara : Kampung Long Merah;
- b. sebelah timur : Kampung Long Hurai;
- c. sebelah selatan : Kampung Long Merah dan Kampung Long Hurai; dan
- d. sebelah barat : Kampung Memahak Besar dan Kampung Memahak Ulu.

Pasal 45

Batas wilayah administrasi Kampung Rukun Damai sebagai berikut:

- a. segmen Batas Kampung Rukun Damai dengan Kampung Memahak Besar:
 - 1. dimulai dari TK 64.11.01.2003-01.2004-01.2011-000 dengan koordinat $0^{\circ} 25' 17.662''$ LU dan $115^{\circ} 25' 52.589''$ BT yang merupakan Simpul Batas antara Kampung Memahak Besar, Kampung Memahak Ulu dan Kampung Rukun Damai terletak pada Jalan Perusahaan Sawit di atas Jembatan Sungai Merah; dan
 - 2. lalu dilanjutkan mengarah ke Timur Laut melewati Hutan dan Melintasi Jalan Perusahaan Sawit sampai pada TK 64.11.01.2003-01.2010-01.2011-000 dengan koordinat $0^{\circ} 25' 54.700''$ LU dan $115^{\circ} 26' 50.500''$ BT yang terletak pada Simpul Batas antara Kampung Memahak Besar, Kampung Long Merah dan Kampung Rukun Damai terletak pada Kebun Sawit.
- b. segmen Batas Kampung Rukun Damai dengan Kampung Memahak Ulu:
 - 1. dimulai dari TK 64.11.01.2001-01.2004-01.2011-000 dengan koordinat $0^{\circ} 23' 38.099''$ LU dan $115^{\circ} 24' 32.837''$ BT yang merupakan Simpul Batas antara Kampung Long Hurai, Kampung Memahak Ulu dan Kampung Rukun Damai terletak pada Sungai Kesap (anak sungai Mahakam sebelah kiri mudik); dan
 - 2. lalu dilanjutkan mengarah ke Timur Laut melewati Hutan sampai pada TK 64.11.01.2003-01.2004-01.2011-000 dengan koordinat $0^{\circ} 25' 17.662''$ LU dan $115^{\circ} 25' 52.589''$ BT yang terletak pada Simpul Batas antara Kampung Memahak Besar, Kampung Memahak Ulu dan Kampung Rukun Damai terletak pada Jalan Perusahaan Sawit di atas Jembatan Sungai Merah.
- c. segmen Batas Kampung Rukun Damai dengan Kampung Long Hurai:
 - 1. dimulai dari TK 64.11.01.2001-01.2004-01.2011-000 dengan koordinat $0^{\circ} 23' 38.099''$ LU dan $115^{\circ} 24' 32.837''$ BT yang merupakan Simpul Batas antara Kampung Long Hurai, Kampung Memahak Ulu dan Kampung Rukun Damai terletak pada Sungai Kesap (anak Sungai Mahakam sebelah kiri mudik);

2. lalu dilanjutkan mengarah ke Tenggara menyusuri Sungai Mahakam sampai pada TK 64.11.01.2001-01.2010-01.2011-000 dengan koordinat $0^{\circ} 23' 7.431''$ LU dan $115^{\circ} 25' 10.537''$ BT yang terletak pada Simpul Batas antara Kampung Long Hurai, Kampung Long Merah dan Kampung Rukun Damai terletak pada Sungai Bayaq (anak Sungai Mahakam sebelah kanan mudik);
 3. lalu dilanjutkan dari TK 64.11.01.2001-01.2010-01.2011-001 dengan koordinat $0^{\circ} 23' 33.638''$ LU dan $115^{\circ} 25' 40.191''$ BT yang merupakan Simpul Batas antara Kampung Long Hurai, Kampung Long Merah dan Kampung Rukun Damai terletak pada Sungai Merah (anak Sungai Mahakam sebelah kanan mudik); dan
 4. lalu dilanjutkan mengarah ke Timur Laut menyusuri Sungai Merah sampai pada TK 64.11.01.2001-01.2010-01.2011-001 dengan koordinat $0^{\circ} 25' 37.547''$ LU dan $115^{\circ} 27' 4.842''$ BT yang terletak pada Simpul Batas antara Kampung Long Hurai, Kampung Long Merah dan Kampung Rukun Damai terletak pada Sungai Tajau (anak Sungai Merah sebelah kiri mudik).
- d. segmen Batas Kampung Rukun Damai dengan Kampung Long Merah (tapak pemukiman):
1. dimulai dari TK 64.11.01.2001-01.2010-01.2011-000 dengan koordinat $0^{\circ} 23' 7.431''$ LU dan $115^{\circ} 25' 10.537''$ BT yang merupakan Simpul Batas antara Kampung Long Hurai, Kampung Long Merah dan Kampung Rukun Damai terletak pada Sungai Bayaq;
 2. lalu dilanjutkan mengarah ke Timur Laut menyusuri Sungai Bayaq sampai pada TK 64.11.01.2010-01.2011-001 dengan koordinat $0^{\circ} 23' 32.878''$ LU dan $115^{\circ} 25' 25.407''$ BT yang terletak pada Ulu Sungai Bayaq; dan
 3. lalu dilanjutkan mengarah ke Timur Laut melewati Hutan sampai pada TK 64.11.01.2001-01.2010-01.2011-000 dengan koordinat $0^{\circ} 23' 33.638''$ LU dan $115^{\circ} 25' 40.191''$ BT yang terletak pada Simpul Batas antara Kampung Long Hurai, Kampung Long Merah dan Kampung Rukun Damai terletak pada Sungai Merah.
- e. segmen Batas Kampung Rukun Damai dengan Kampung Long Merah:
1. dimulai dari TK 64.11.01.2001-01.2010-01.2011-001 dengan koordinat $0^{\circ} 25' 37.547''$ LU dan $115^{\circ} 27' 4.842''$ BT yang merupakan Simpul Batas antara Kampung Long Hurai, Kampung Long Merah dan Kampung Rukun Damai terletak pada Sungai Tajau;
 2. lalu dilanjutkan mengarah ke Utara menyusuri Sungai Tajau sampai pada TK 64.11.01.2010-01.2011-001 dengan koordinat

0° 26' 1.252" LU dan 115° 27' 1.688" BT yang terletak pada Kebun Sawit; dan

3. lalu dilanjutkan mengarah ke Barat Laut melewati Hutan sampai pada TK.64.11.01.2001-01.2010-01.2011-001 dengan koordinat 0° 25' 54.700" LU dan 115° 26' 50.500" BT yang terletak pada Simpul Batas antara Kampung Memahak Besar, Kampung Long Merah dan Kampung Rukun Damai terletak pada Kebun Sawit.

Pasal 46

- (1) Batas Kampung dan Batas wilayah administrasi Kampung sebagaimana dimaksud dalam Pasal 44 dan Pasal 45 dimuat dalam daftar Titik Kartometrik dan Peta Batas Kampung sebagaimana tercantum dalam Lampiran XI yang merupakan bagian tidak terpisahkan dari Peraturan Bupati ini.
- (2) Peta Batas Kampung sebagaimana dimaksud pada ayat (1) memiliki kualitas sumber data skala 1 : 24.500 (satu banding dua puluh empat ribu lima ratus).

BAB IV

KETENTUAN PERALIHAN

Pasal 47

Letak TK bersifat tetap dan tidak berubah akibat perubahan nama Kampung dan/atau nama Kecamatan.

Pasal 48

Penetapan dan penegasan batas Kampung merupakan penentuan batas wilayah Kampung secara administrasi sehingga tidak mengubah, mengurangi, menambah atau menghapuskan, hak atas tanah, hak ulayat, dan hak adat serta hak lainnya pada masyarakat.

Pasal 49

Pada saat Peraturan Bupati ini berlaku, semua surat keputusan Bupati yang berkaitan dengan penetapan batas Kampung di wilayah Kecamatan Long Bagun dicabut dan dinyatakan tidak berlaku.

BAB V
KETENTUAN PENUTUP

Pasal 50

Pemerintahan Daerah dan Pemerintahan Kampung melakukan penyesuaian administrasi kependudukan dan hal lain yang terkait wilayah Batas Kampung yang sudah dipetakan paling lambat 1 (satu) tahun terhitung sejak Peraturan Bupati ini diundangkan.

Pasal 51

Peraturan Bupati ini mulai berlaku pada tanggal diundangkan.

Agar setiap orang mengetahuinya, memerintahkan pengundangan Peraturan Bupati ini dengan penempatannya dalam Berita Daerah Kabupaten Mahakam Ulu.

Ditetapkan di Ujoh Bilang
pada tanggal 19 November 2024

BUPATI MAHAKAM ULU,

ttd

BONIFASIUS BELAWAN GEH

Diundangkan di Ujoh Bilang
pada tanggal 19 November 2024

SEKRETARIS DAERAH KABUPATEN MAHAKAM ULU,

ttd

STEPHANUS MADANG

BERITA DAERAH KABUPATEN MAHAKAM ULU TAHUN 2024 NOMOR 29

Salinan Sesuai Dengan Aslinya
KEPALA BAGIAN HUKUM



ARSENIUS LUHAN, SE., M.Hum
NIP. 19820402 201001 1 016

LAMPIRAN I
 PERATURAN BUPATI MAHAKAM ULU
 NOMOR 29 TAHUN 2024
 TENTANG
 PENETAPAN DAN PENEKASAN BATAS KAMPUNG DI WILAYAH KECAMATAN LONG BAGUN

DAFTAR TITIK KARTOMETRIK BATAS KAMPUNG LONG HURAI

KODE KAMPUNG	NAMA KAMPUNG	NAMA TITIK KARTOMETRIK	KOORDINAT GEOGRAFIS		KOORDINAT UTM	
			BUJUR TIMUR	LINTANG UTARA	X_BT	X_LS
1	2	3	4	5	6	7
64.11.01.2001	Long Hurai	TK.64.11.01.2001-02.2004-03.2001-000	115° 27' 15,650" BT	0° 20' 59,200" LU	327989.7231	38675.13393
		TK.64.11.01.2001-03.2001-002	115° 25' 42,863" BT	0° 21' 40,308" LU	325120.9074	39938.22429
		TK.64.11.01.2001-03.2001-001	115° 24' 54,811" BT	0° 22' 27,786" LU	323635.3398	41396.75039
		TK.64.11.01.2001-01.2010-001	115° 25' 32,208" BT	0° 23' 2,951" LU	324791.8982	42476.59938
		TK.64.11.01.2001-01.2010-01.2011-000	115° 25' 10,537" BT	0° 23' 7,431" LU	324121.8354	42614.33846
		TK.64.11.01.2001-01.2010-01.2011-000	115° 25' 10,537" BT	0° 23' 7,431" LU	324121.8354	42614.33846
		TK.64.11.01.2001-01.2010-01.2011-000	115° 25' 10,537" BT	0° 23' 7,431" LU	324121.8354	42614.33846
		TK.64.11.01.2001-01.2010-01.2011-000	115° 25' 40,191" BT	0° 23' 33,638" LU	325038.9128	43419.08644
		TK.64.11.01.2001-01.2004-01.2011-000	115° 24' 32,837" BT	0° 23' 38,099" LU	322956.3042	43556.50226
		TK.64.11.01.2001-01.2004-03.2001-000	115° 23' 11,250" BT	0° 23' 43,060" LU	320433.557	43709.35792
		TK.64.11.01.2001-01.2010-01.2011-	115° 27' 4,842" BT	0° 25' 37,547" LU	327657.0929	47224.35284

		001				
		TK.64.11.01.2001-01.2010-01.2011-001	115° 27' 4,842" BT	0° 25' 37,547" LU	327657.0929	47224.35284
		TK.64.11.01.2001-01.2010-01.2011-001	115° 27' 4,842" BT	0° 25' 37,547" LU	327657.0929	47224.35284
		TK.64.11.01.2001-01.2010-02.2004-000	115° 32' 20,049" BT	0° 29' 48,613" LU	337404.7767	54933.39904
		TK.64.11.01.2001-01.2010-001	115° 30' 51,474" BT	0° 30' 12,439" LU	334666.295	55665.77795
		TK.64.11.01.2001-01.2010-001	115° 30' 51,474" BT	0° 30' 12,439" LU	334666.295	55665.77795

LAMPIRAN II
 PERATURAN BUPATI MAHAKAM ULU
 NOMOR 29 TAHUN 2024
 TENTANG PENETAPAN DAN PENEKASAN BATAS KAMPUNG DI WILAYAH KECAMATAN LONG BAGUN

DAFTAR TITIK KARTOMETRIK BATAS KAMPUNG LONG MELAHAM

KODE KAMPUNG	NAMA KAMPUNG	NAMA TITIK KARTOMETRIK	KOORDINAT GEOGRAFIS		KOORDINAT UTM	
			BUJUR TIMUR	LINTANG UTARA	X_BT	X_LS
1	2	3	4	5	6	7
64.11.01.2005	Long Melaham	TK.62.12-64.11.01.2002-03.2002-03.2004-000	115° 7' 39,786" BT	0° 22' 19,939" LU	291628.9501	41162.00517
		TK.62.12-64.11.01.2002-01.2006-000	115° 7' 50,551" BT	0° 23' 9,751" LU	291962.2156	42692.10091
		TK.64.11.01.2002-01.2003-03.2001-03.2002-000	115° 18' 5,522" BT	0° 23' 31,996" LU	310979.7875	43371.39491
		TK.64.11.01.2002-01.2003-03.2001-03.2002-000	115° 18' 5,522" BT	0° 23' 31,996" LU	310979.7875	43371.39491
		TK.64.11.01.2002-01.2003-03.2001-03.2002-000	115° 18' 5,522" BT	0° 23' 31,996" LU	310979.7875	43371.39491
		TK.64.11.01.2002-01.2003-03.2001-03.2002-000	115° 18' 5,522" BT	0° 23' 31,996" LU	310979.7875	43371.39491
		TK.64.11.01.2002-01.2003-03.2001-03.2002-000	115° 18' 5,522" BT	0° 23' 31,996" LU	310979.7875	43371.39491
		TK.64.11.01.2002-01.2006-001	115° 8' 54,920" BT	0° 24' 16,410" LU	293953.2999	44739.37047
		TK.64.11.01.2002-01.2006-002	115° 10' 5,210" BT	0° 25' 29,200" LU	296127.5376	46974.88468
		TK.64.11.01.2002-01.2003-001	115° 18' 35,400" BT	0° 25' 32,300" LU	311904.4589	47066.5089
		TK.64.11.01.2002-01.2003-002	115° 18' 38,847" BT	0° 25' 47,521" LU	312011.1465	47534.00638
		TK.64.11.01.2002-01.2006-006	115° 15' 12,600" BT	0° 25' 56,640" LU	305633.4728	47815.56244

		TK.64.11.01.2002-01.2006-005	115° 13' 42,480" BT	0° 26' 13,710" LU	302846.7695	48340.55758
		TK.64.11.01.2002-01.2003-003	115° 18' 31,400" BT	0° 26' 22,700" LU	311781.1144	48614.63643
		TK.64.11.01.2002-01.2006-004	115° 12' 24,380" BT	0° 26' 28,500" LU	300431.7235	48795.44946
		TK.64.11.01.2002-01.2006-007	115° 15' 35,273" BT	0° 26' 35,378" LU	306334.8819	49005.32093
		TK.64.11.01.2002-01.2006-003	115° 11' 15,120" BT	0° 26' 41,610" LU	298290.0112	49198.68532
		TK.64.11.01.2002-01.2003-004	115° 18' 31,500" BT	0° 26' 45,700" LU	311784.3679	49321.11014
		TK.64.11.01.2002-01.2003-005	115° 18' 29,332" BT	0° 26' 50,828" LU	311717.3625	49478.65146
		TK.64.11.01.2002-01.2003-006	115° 18' 28,800" BT	0° 26' 53,600" LU	311700.9335	49563.78798
		TK.64.11.01.2002-01.2006-008	115° 15' 53,470" BT	0° 27' 6,460" LU	306897.8055	49959.93253
		TK.64.11.01.2002-01.2003-007	115° 18' 17,800" BT	0° 27' 28,200" LU	311361.036	50626.652
		TK.64.11.01.2002-01.2006-009	115° 16' 11,270" BT	0° 27' 36,870" LU	307448.4593	50893.90247
		TK.64.11.01.2002-01.2006-010	115° 16' 23,470" BT	0° 27' 57,720" LU	307825.8745	51534.25732
		TK.64.11.01.2002-01.2006-012	115° 16' 47,283" BT	0° 28' 14,181" LU	308562.3608	52039.71119
		TK.64.11.01.2002-01.2006-011	115° 16' 36,043" BT	0° 28' 19,443" LU	308214.8315	52201.42097
		TK.64.11.01.2002-01.2003-01.2006-000	115° 18' 22,600" BT	0° 30' 25,800" LU	311510.8217	56081.83557

LAMPIRAN III
 PERATURAN BUPATI MAHAKAM ULU
 NOMOR 29 TAHUN 2024
 TENTANG PENETAPAN DAN PENEKASAN BATAS KAMPUNG DI WILAYAH KECAMATAN LONG BAGUN

DAFTAR TITIK KARTOMETRIK BATAS KAMPUNG MEMAHAK BESAR

KODE KAMPUNG	NAMA KAMPUNG	NAMA TITIK KARTOMETRIK	KOORDINAT GEOGRAFIS		KOORDINAT UTM	
			BUJUR TIMUR	LINTANG UTARA	X_BT	X_LS
1	2	3	4	5	6	7
64.11.01.2003	Memahak Besar	TK.64.11.01.2002-01.2003-03.2001-03.2002-000	115° 18' 5,522" BT	0° 23' 31,996" LU	310979.7875	43371.39491
		TK.64.11.01.2002-01.2003-03.2001-03.2002-000	115° 18' 5,522" BT	0° 23' 31,996" LU	310979.7875	43371.39491
		TK.64.11.01.2002-01.2003-03.2001-03.2002-000	115° 18' 5,522" BT	0° 23' 31,996" LU	310979.7875	43371.39491
		TK.64.11.01.2002-01.2003-03.2001-03.2002-000	115° 18' 5,522" BT	0° 23' 31,996" LU	310979.7875	43371.39491
		TK.64.11.01.2002-01.2003-03.2001-03.2002-000	115° 18' 5,522" BT	0° 23' 31,996" LU	310979.7875	43371.39491
		TK.64.11.01.2002-01.2004-03.2001-000	115° 23' 7,400" BT	0° 23' 43,300" LU	320314.5153	43716.76245
		TK.64.11.01.2003-03.2001-000	115° 21' 15,885" BT	0° 23' 51,306" LU	316866.3419	43963.3395
		TK.64.11.01.2003-01.2004-001	115° 23' 43,800" BT	0° 24' 57,000" LU	321440.4981	45980.23444
		TK.64.11.01.2003-01.2004-002	115° 24' 16,800" BT	0° 25' 6,500" LU	322460.9515	46271.81812
		TK.64.11.01.2003-01.2004-003	115° 24' 20,800" BT	0° 25' 9,300" LU	322584.6528	46357.79436
		TK.64.11.01.2003-01.2004-01.2011-	115° 25' 52,589" BT	0° 25' 17,662" LU	325422.8797	46614.05158

		000				
		TK.64.11.01.2003-01.2004-004	115° 25' 3,766" BT	0° 25' 24,024" LU	323913.3047	46809.78091
		TK.64.11.01.2003-01.2004-005	115° 25' 26,529" BT	0° 25' 31,825" LU	324617.1786	47049.22762
		TK.64.11.01.2002-01.2003-001	115° 18' 35,400" BT	0° 25' 32,300" LU	311904.4589	47066.5089
		TK.64.11.01.2003-01.2004-006	115° 25' 32,000" BT	0° 25' 33,700" LU	324786.365	47106.78213
		TK.64.11.01.2002-01.2003-002	115° 18' 38,847" BT	0° 25' 47,521" LU	312011.1465	47534.00638
		TK.64.11.01.2003-01.2010-01.2011-000	115° 26' 50,500" BT	0° 25' 54,700" LU	327213.7513	47751.2868
		TK.64.11.01.2002-01.2003-003	115° 18' 31,400" BT	0° 26' 22,700" LU	311781.1144	48614.63643
		TK.64.11.01.2002-01.2003-004	115° 18' 31,500" BT	0° 26' 45,700" LU	311784.3679	49321.11014
		TK.64.11.01.2002-01.2003-005	115° 18' 29,332" BT	0° 26' 50,828" LU	311717.3625	49478.65146
		TK.64.11.01.2002-01.2003-006	115° 18' 28,800" BT	0° 26' 53,600" LU	311700.9335	49563.78798
		TK.64.11.01.2003-01.2004-006	115° 24' 12,695" BT	0° 27' 6,528" LU	322334.808	49958.49606
		TK.64.11.01.2003-01.2004-009	115° 24' 19,305" BT	0° 27' 8,905" LU	322539.1944	50031.43481
		TK.64.11.01.2003-01.2004-007	115° 24' 9,443" BT	0° 27' 10,697" LU	322234.2661	50086.55461
		TK.64.11.01.2003-01.2004-008	115° 24' 11,976" BT	0° 27' 16,161" LU	322312.6491	50254.36511
		TK.64.11.01.2002-01.2003-007	115° 18' 17,800" BT	0° 27' 28,200" LU	311361.036	50626.652
		TK.64.11.01.2002-01.2003-01.2006-000	115° 18' 22,600" BT	0° 30' 25,800" LU	311510.8217	56081.83557
		TK.64.11.01.2003-01.2006-001	115° 19' 52,752" BT	0° 33' 32,799" LU	314300.0357	61824.97278
		TK.64.11.01.2003-01.2010-65.02-000	115° 35' 5,089" BT	0° 38' 56,418" LU	342511.6907	71756.61839
		TK.64.11.01.2003-01.2006-002	115° 20' 35,100" BT	0° 42' 12,800" LU	315614.599	77796.81129
		TK.64.11.01.2003-01.2006-003	115° 17' 41,300" BT	0° 42' 30,300" LU	310240.7627	78336.28716
		TK.64.11.01.2003-01.2006-004	115° 16' 40,900" BT	0° 44' 29,200" LU	308374.5064	81989.20545
		TK.64.11.01.2003-01.2006-005	115° 15' 20,500" BT	0° 45' 44,100" LU	305889.3469	84290.89484
		TK.64.11.01.2003-01.2006-01.2008-000	115° 15' 30,532" BT	0° 46' 54,361" LU	306200.4427	86448.98759

		TK.64.11.01.2003-01.2008-01.2009-000	115° 16' 37,577" BT	0° 48' 46,677" LU	308274.9726	89898.11977
		TK.64.11.01.2003-01.2009-65.02-000	115° 16' 57,446" BT	0° 49' 1,261" LU	308889.5478	90345.83795

LAMPIRAN IV
 PERATURAN BUPATI MAHAKAM ULU
 NOMOR 29 TAHUN 2024
 TENTANG PENETAPAN DAN PENEKASAN BATAS KAMPUNG DI WILAYAH KECAMATAN LONG BAGUN

DAFTAR TITIK KARTOMETRIK BATAS KAMPUNG MEMAHAK ULU

KODE KAMPUNG	NAMA KAMPUNG	NAMA TITIK KARTOMETRIK	KOORDINAT GEOGRAFIS		KOORDINAT UTM	
			BUJUR TIMUR	LINTANG UTARA	X_BT	X_LS
1	2	3	4	5	6	7
64.11.01.2004	Memahak Ulu	TK.64.11.01.2001-01.2004-01.2011-000	115° 24' 32,837" BT	0° 23' 38,099" LU	322956.3042	43556.50226
		TK.64.11.01.2001-01.2004-03.2001-000	115° 23' 11,250" BT	0° 23' 43,060" LU	320433.557	43709.35792
		TK.64.11.01.2002-01.2004-03.2001-000	115° 23' 7,400" BT	0° 23' 43,300" LU	320314.5153	43716.76245
		TK.64.11.01.2003-01.2004-001	115° 23' 43,800" BT	0° 24' 57,000" LU	321440.4981	45980.23444
		TK.64.11.01.2003-01.2004-002	115° 24' 16,800" BT	0° 25' 6,500" LU	322460.9515	46271.81812
		TK.64.11.01.2003-01.2004-003	115° 24' 20,800" BT	0° 25' 9,300" LU	322584.6528	46357.79436
		TK.64.11.01.2003-01.2004-01.2011-000	115° 25' 52,589" BT	0° 25' 17,662" LU	325422.8797	46614.05158
		TK.64.11.01.2003-01.2004-004	115° 25' 3,766" BT	0° 25' 24,024" LU	323913.3047	46809.78091
		TK.64.11.01.2003-01.2004-005	115° 25' 26,529" BT	0° 25' 31,825" LU	324617.1786	47049.22762
		TK.64.11.01.2003-01.2004-006	115° 25' 32,000" BT	0° 25' 33,700" LU	324786.365	47106.78213
		TK.64.11.01.2003-01.2004-006	115° 24' 12,695" BT	0° 27' 6,528" LU	322334.808	49958.49606
		TK.64.11.01.2003-01.2004-009	115° 24' 19,305" BT	0° 27' 8,905" LU	322539.1944	50031.43481

		TK.64.11.01.2003-01.2004-007	115° 24' 9,443" BT	0° 27' 10,697" LU	322234.2661	50086.55461
		TK.64.11.01.2003-01.2004-008	115° 24' 11,976" BT	0° 27' 16,161" LU	322312.6491	50254.36511

LAMPIRAN V
 PERATURAN BUPATI MAHAKAM ULU
 NOMOR 29 TAHUN 2024
 TENTANG PENETAPAN DAN PENEKASAN BATAS KAMPUNG DI WILAYAH KECAMATAN LONG BAGUN

DAFTAR TITIK KARTOMETRIK BATAS KAMPUNG BATU MAJANG

KODE KAMPUNG	NAMA KAMPUNG	NAMA TITIK KARTOMETRIK	KOORDINAT GEOGRAFIS		KOORDINAT UTM	
			BUJUR TIMUR	LINTANG UTARA	X_BT	X_LS
1	2	3	4	5	6	7
64.11.01.2005	Batu Majang	TK.64.11.01.2005-01.2006-01.2007-000	115° 13' 10,774" BT	0° 32' 44,996" LU	301869.505	60360.19561
		TK.64.11.01.2005-01.2006-001	115° 13' 18,657" BT	0° 32' 47,970" LU	302113.3008	60451.49307
		TK.64.11.01.2005-01.2006-002	115° 13' 18,286" BT	0° 32' 53,136" LU	302101.8753	60610.18416
		TK.64.11.01.2005-01.2007-01.2008-000	115° 12' 49,143" BT	0° 32' 53,682" LU	301200.6722	60627.21157
		TK.64.11.01.2005-01.2008-001	115° 12' 50,148" BT	0° 33' 3,192" LU	301231.8604	60919.33407
		TK.64.11.01.2005-01.2006-003	115° 14' 16,651" BT	0° 33' 20,912" LU	303906.9584	61462.85823
		TK.64.11.01.2005-01.2008-002	115° 12' 54,961" BT	0° 33' 22,212" LU	301380.8706	61503.53957
		TK.64.11.01.2005-01.2006-004	115° 14' 10,445" BT	0° 33' 26,742" LU	303715.1038	61641.99832
		TK.64.11.01.2005-01.2008-003	115° 12' 55,070" BT	0° 33' 32,368" LU	301384.3159	61815.51601
		TK.64.11.01.2005-01.2006-005	115° 14' 21,150" BT	0° 33' 43,592" LU	304046.2898	62159.48779
		TK.64.11.01.2005-01.2008-004	115° 12' 5,744" BT	0° 34' 14,084" LU	299859.3831	63097.41049
		TK.64.11.01.2005-01.2006-006	115° 14' 16,586" BT	0° 34' 34,129" LU	303905.6319	63711.89763
		TK.64.11.01.2005-01.2006-007	115° 15' 33,543" BT	0° 37' 53,194" LU	306287.3083	69825.8639
		TK.64.11.01.2005-01.2008-005	115° 10' 20,624" BT	0° 41' 25,870" LU	296613.3402	76362.28626

		TK.64.11.01.2005-01.2008-006	115° 12' 15,423" BT	0° 41' 26,096" LU	300163.2645	76367.87524
		TK.64.11.01.2005-01.2006-01.2008-000	115° 15' 0,357" BT	0° 44' 12,913" LU	305265.3765	81490.13281

LAMPIRAN VI
 PERATURAN BUPATI MAHAKAM ULU
 NOMOR 29 TAHUN 2024
 TENTANG PENETAPAN DAN PENEKASAN BATAS KAMPUNG DI WILAYAH KECAMATAN LONG BAGUN

DAFTAR TITIK KARTOMETRIK BATAS KAMPUNG UJOH BILANG

KODE KAMPUNG	NAMA KAMPUNG	NAMA TITIK KARTOMETRIK	KOORDINAT GEOGRAFIS		KOORDINAT UTM	
			BUJUR TIMUR	LINTANG UTARA	X_BT	X_LS
1	2	3	4	5	6	7
64.11.01.2006	Ujoh Bilang	TK.62.12-64.11.01.2002-01.2006-000	115° 7' 50,551" BT	0° 23' 9,751" LU	291962.2156	42692.10091
		TK.64.11.01.2002-01.2006-001	115° 8' 54,920" BT	0° 24' 16,410" LU	293953.2999	44739.37047
		TK.64.11.01.2002-01.2006-002	115° 10' 5,210" BT	0° 25' 29,200" LU	296127.5376	46974.88468
		TK.62.12-64.11.01.2006-01.2007-000	115° 8' 11,969" BT	0° 25' 32,431" LU	292625.5873	47074.98497
		TK.64.11.01.2002-01.2006-006	115° 15' 12,600" BT	0° 25' 56,640" LU	305633.4728	47815.56244
		TK.64.11.01.2002-01.2006-005	115° 13' 42,480" BT	0° 26' 13,710" LU	302846.7695	48340.55758
		TK.64.11.01.2002-01.2006-004	115° 12' 24,380" BT	0° 26' 28,500" LU	300431.7235	48795.44946
		TK.64.11.01.2002-01.2006-007	115° 15' 35,273" BT	0° 26' 35,378" LU	306334.8819	49005.32093
		TK.64.11.01.2002-01.2006-003	115° 11' 15,120" BT	0° 26' 41,610" LU	298290.0112	49198.68532
		TK.64.11.01.2002-01.2006-008	115° 15' 53,470" BT	0° 27' 6,460" LU	306897.8055	49959.93253
		TK.64.11.01.2002-01.2006-009	115° 16' 11,270" BT	0° 27' 36,870" LU	307448.4593	50893.90247
		TK.64.11.01.2002-01.2006-010	115° 16' 23,470" BT	0° 27' 57,720" LU	307825.8745	51534.25732

		TK.64.11.01.2002-01.2006-012	115° 16' 47,283" BT	0° 28' 14,181" LU	308562.3608	52039.71119
		TK.64.11.01.2002-01.2006-011	115° 16' 36,043" BT	0° 28' 19,443" LU	308214.8315	52201.42097
		TK.64.11.01.2002-01.2003-01.2006-000	115° 18' 22,600" BT	0° 30' 25,800" LU	311510.8217	56081.83557
		TK.64.11.01.2006-01.2007-001	115° 13' 1,985" BT	0° 32' 5,606" LU	301597.3677	59150.33034
		TK.64.11.01.2006-01.2007-002	115° 13' 11,315" BT	0° 32' 35,213" LU	301886.136	60059.70698
		TK.64.11.01.2005-01.2006-01.2007-000	115° 13' 10,774" BT	0° 32' 44,996" LU	301869.505	60360.19561
		TK.64.11.01.2005-01.2006-001	115° 13' 18,657" BT	0° 32' 47,970" LU	302113.3008	60451.49307
		TK.64.11.01.2005-01.2006-002	115° 13' 18,286" BT	0° 32' 53,136" LU	302101.8753	60610.18416
		TK.64.11.01.2005-01.2006-003	115° 14' 16,651" BT	0° 33' 20,912" LU	303906.9584	61462.85823
		TK.64.11.01.2005-01.2006-004	115° 14' 10,445" BT	0° 33' 26,742" LU	303715.1038	61641.99832
		TK.64.11.01.2003-01.2006-001	115° 19' 52,752" BT	0° 33' 32,799" LU	314300.0357	61824.97278
		TK.64.11.01.2005-01.2006-005	115° 14' 21,150" BT	0° 33' 43,592" LU	304046.2898	62159.48779
		TK.64.11.01.2005-01.2006-006	115° 14' 16,586" BT	0° 34' 34,129" LU	303905.6319	63711.89763
		TK.64.11.01.2005-01.2006-007	115° 15' 33,543" BT	0° 37' 53,194" LU	306287.3083	69825.8639
		TK.64.11.01.2003-01.2006-002	115° 20' 35,100" BT	0° 42' 12,800" LU	315614.599	77796.81129
		TK.64.11.01.2003-01.2006-003	115° 17' 41,300" BT	0° 42' 30,300" LU	310240.7627	78336.28716
		TK.64.11.01.2005-01.2006-01.2008-000	115° 15' 0,357" BT	0° 44' 12,913" LU	305265.3765	81490.13281
		TK.64.11.01.2003-01.2006-004	115° 16' 40,900" BT	0° 44' 29,200" LU	308374.5064	81989.20545

		TK.64.11.01.2003-01.2006-005	115° 15' 20,500" BT	0° 45' 44,100" LU	305889.3469	84290.89484
		TK.64.11.01.2003-01.2006-01.2008-000	115° 15' 30,532" BT	0° 46' 54,361" LU	306200.4427	86448.98759

LAMPIRAN VII
 PERATURAN BUPATI MAHAKAM ULU
 NOMOR 29 TAHUN 2024
 TENTANG PENETAPAN DAN PENEGASAN BATAS KAMPUNG DI WILAYAH KECAMATAN LONG BAGUN

DAFTAR TITIK KARTOMETRIK BATAS KAMPUNG LONG BAGUN ILIR

KODE KAMPUNG	NAMA KAMPUNG	NAMA TITIK KARTOMETRIK	KOORDINAT GEOGRAFIS		KOORDINAT UTM	
			BUJUR TIMUR	LINTANG UTARA	X_BT	X_LS
1	2	3	4	5	6	7
64.11.01.2007	Long Bagun Ilir	TK.62.12-64.11.01.2006-01.2007-000	115° 8' 11,969" BT	0° 25' 32,431" LU	292625.5873	47074.98497
		TK.64.11.01.2007-01.2008-001	115° 11' 46,725" BT	0° 31' 37,640" LU	299269.8103	58291.92695
		TK.64.11.01.2006-01.2007-001	115° 13' 1,985" BT	0° 32' 5,606" LU	301597.3677	59150.33034
		TK.64.11.01.2007-01.2008-003	115° 12' 50,331" BT	0° 32' 6,797" LU	301236.9999	59187.00004
		TK.64.11.01.2007-01.2008-002	115° 12' 56,198" BT	0° 32' 7,165" LU	301418.4152	59198.25401
		TK.64.11.01.2007-01.2008-004	115° 12' 47,612" BT	0° 32' 17,246" LU	301153	59508.00001
		TK.64.11.01.2007-01.2008-005	115° 12' 37,199" BT	0° 32' 18,773" LU	300831	59555.00004
		TK.64.11.01.2007-01.2008-006	115° 12' 38,814" BT	0° 32' 25,219" LU	300881	59753.00004
		TK.64.11.01.2006-01.2007-002	115° 13' 11,315" BT	0° 32' 35,213" LU	301886.136	60059.70698
		TK.64.11.01.2007-01.2008-007	115° 12' 33,214" BT	0° 32' 43,513" LU	300708	60314.99997
		TK.64.11.01.2005-01.2006-01.2007-000	115° 13' 10,774" BT	0° 32' 44,996" LU	301869.505	60360.19561

		TK.64.11.01.2005-01.2007-01.2008-000	115° 12' 49,143" BT	0° 32' 53,682" LU	301200.6722	60627.21157
		TK.64.11.01.2007-01.2008-008	115° 12' 34,613" BT	0° 32' 58,178" LU	300751.4121	60765.47423
		TK.62.12-64.11.01.2007-01.2008-000	115° 0' 29,452" BT	0° 37' 42,354" LU	278328.7353	69502.89683

LAMPIRAN VIII
 PERATURAN BUPATI MAHAKAM ULU
 NOMOR 29 TAHUN 2024
 TENTANG PENETAPAN DAN PENEKASAN BATAS KAMPUNG DI WILAYAH KECAMATAN LONG BAGUN

DAFTAR TITIK KARTOMETRIK BATAS KAMPUNG LONG BAGUN ULU

KODE KAMPUNG	NAMA KAMPUNG	NAMA TITIK KARTOMETRIK	KOORDINAT GEOGRAFIS		KOORDINAT UTM	
			BUJUR TIMUR	LINTANG UTARA	X_BT	X_LS
1	2	3	4	5	6	7
64.11.01.2008	Long Bagun Ulu	TK.64.11.01.2007-01.2008-001	115° 11' 46,725" BT	0° 31' 37,640" LU	299269.8103	58291.92695
		TK.64.11.01.2007-01.2008-003	115° 12' 50,331" BT	0° 32' 6,797" LU	301236.9999	59187.00004
		TK.64.11.01.2007-01.2008-002	115° 12' 56,198" BT	0° 32' 7,165" LU	301418.4152	59198.25401
		TK.64.11.01.2007-01.2008-004	115° 12' 47,612" BT	0° 32' 17,246" LU	301153	59508.00001
		TK.64.11.01.2007-01.2008-005	115° 12' 37,199" BT	0° 32' 18,773" LU	300831	59555.00004
		TK.64.11.01.2007-01.2008-006	115° 12' 38,814" BT	0° 32' 25,219" LU	300881	59753.00004
		TK.64.11.01.2007-01.2008-007	115° 12' 33,214" BT	0° 32' 43,513" LU	300708	60314.99997
		TK.64.11.01.2005-01.2007-01.2008-000	115° 12' 49,143" BT	0° 32' 53,682" LU	301200.6722	60627.21157
		TK.64.11.01.2007-01.2008-008	115° 12' 34,613" BT	0° 32' 58,178" LU	300751.4121	60765.47423
		TK.64.11.01.2005-01.2008-001	115° 12' 50,148" BT	0° 33' 3,192" LU	301231.8604	60919.33407
		TK.64.11.01.2005-01.2008-002	115° 12' 54,961" BT	0° 33' 22,212" LU	301380.8706	61503.53957
		TK.64.11.01.2005-01.2008-003	115° 12' 55,070" BT	0° 33' 32,368" LU	301384.3159	61815.51601
		TK.64.11.01.2005-01.2008-004	115° 12' 5,744" BT	0° 34' 14,084" LU	299859.3831	63097.41049
		TK.62.12-64.11.01.2007-01.2008-000	115° 0' 29,452" BT	0° 37' 42,354" LU	278328.7353	69502.89683
		TK.62.12-64.11.01.2008-01.2009-000	115° 0' 25,012" BT	0° 37' 54,852" LU	278191.546	69886.8841

		TK.64.11.01.2005-01.2008-005	115° 10' 20,624" BT	0° 41' 25,870" LU	296613.3402	76362.28626
		TK.64.11.01.2005-01.2008-006	115° 12' 15,423" BT	0° 41' 26,096" LU	300163.2645	76367.87524
		TK.64.11.01.2008-01.2009-001	115° 2' 16,339" BT	0° 42' 48,186" LU	281638.1389	78897.07987
		TK.64.11.01.2005-01.2006-01.2008-000	115° 15' 0,357" BT	0° 44' 12,913" LU	305265.3765	81490.13281
		TK.64.11.01.2008-01.2009-002	115° 1' 12,278" BT	0° 45' 10,400" LU	279658.9194	83266.92777
		TK.64.11.01.2008-01.2009-003	115° 5' 39,849" BT	0° 45' 45,360" LU	287934.0127	84337.20401
		TK.64.11.01.2003-01.2006-01.2008-000	115° 15' 30,532" BT	0° 46' 54,361" LU	306200.4427	86448.98759
		TK.64.11.01.2003-01.2008-01.2009-000	115° 16' 37,577" BT	0° 48' 46,677" LU	308274.9726	89898.11977

LAMPIRAN IX
 PERATURAN BUPATI MAHAKAM ULU
 NOMOR 29 TAHUN 2024
 TENTANG PENETAPAN DAN PENEKASAN BATAS KAMPUNG DI WILAYAH KECAMATAN LONG BAGUN

DAFTAR TITIK KARTOMETRIK BATAS KAMPUNG BATOQ KELO

KODE KAMPUNG	NAMA KAMPUNG	NAMA TITIK KARTOMETRIK	KOORDINAT GEOGRAFIS		KOORDINAT UTM	
			BUJUR TIMUR	LINTANG UTARA	X_BT	X_LS
1	2	3	4	5	6	7
64.11.01.2009	Batoq Kelo	TK.62.12-64.11.01.2008-01.2009-000	115° 0' 25,012" BT	0° 37' 54,852" LU	278191.546	69886.8841
		TK.64.11.01.2008-01.2009-001	115° 2' 16,339" BT	0° 42' 48,186" LU	281638.1389	78897.07987
		TK.64.11.01.2008-01.2009-002	115° 1' 12,278" BT	0° 45' 10,400" LU	279658.9194	83266.92777
		TK.64.11.01.2008-01.2009-003	115° 5' 39,849" BT	0° 45' 45,360" LU	287934.0127	84337.20401
		TK 62.12-64.11.01.2009-05.2010-000	114° 54' 34,737" BT	0° 47' 26,782" LU	267366.3513	87462.79754
		TK.64.11.01.2003-01.2008-01.2009-000	115° 16' 37,577" BT	0° 48' 46,677" LU	308274.9726	89898.11977
		TK.64.11.01.2003-01.2009-65.02-000	115° 16' 57,446" BT	0° 49' 1,261" LU	308889.5478	90345.83795
		TK 64.11.01.2009-05.2010-001	114° 55' 6,587" BT	0° 50' 10,720" LU	268354	92498.99998

		TK 64.11.01.2009-05.2010-002	114° 59' 10,247" BT	0° 53' 43,051" LU	275892.9513	99018.3051
		TK 64.11.01.2009-05.2010-003	114° 59' 14,524" BT	0° 53' 43,915" LU	276025.2475	99044.75972
		TK 64.11.01.2009-05.2010-65.02-000	114° 43' 25,864" BT	1° 18' 48,368" LU	246720.7211	145289.7008

LAMPIRAN X
 PERATURAN BUPATI MAHAKAM ULU
 NOMOR 29 TAHUN 2024
 TENTANG PENETAPAN DAN PENEKASAN BATAS KAMPUNG DI WILAYAH KECAMATAN LONG BAGUN

DAFTAR TITIK KARTOMETRIK BATAS KAMPUNG LONG MERAH

KODE KAMPUNG	NAMA KAMPUNG	NAMA TITIK KARTOMETRIK	KOORDINAT GEOGRAFIS		KOORDINAT UTM	
			BUJUR TIMUR	LINTANG UTARA	X_BT	X_LS
1	2	3	4	5	6	7
64.11.01.2001	Long Merah	TK.64.11.01.2001-01.2010-001	115° 25' 32,208" BT	0° 23' 2,951" LU	324791.8982	42476.59938
		TK.64.11.01.2001-01.2010-01.2011-000	115° 25' 10,537" BT	0° 23' 7,431" LU	324121.8354	42614.33846
		TK.64.11.01.2001-01.2010-01.2011-000	115° 25' 10,537" BT	0° 23' 7,431" LU	324121.8354	42614.33846
		TK.64.11.01.2001-01.2010-01.2011-000	115° 25' 10,537" BT	0° 23' 7,431" LU	324121.8354	42614.33846
		TK.64.11.01.2010-01.2011-001	115° 25' 25,407" BT	0° 23' 32,878" LU	324581.7717	43395.83981
		TK.64.11.01.2001-01.2010-01.2011-000	115° 25' 40,191" BT	0° 23' 33,638" LU	325038.9128	43419.08644
		TK.64.11.01.2001-01.2010-01.2011-001	115° 27' 4,842" BT	0° 25' 37,547" LU	327657.0929	47224.35284
		TK.64.11.01.2001-01.2010-01.2011-001	115° 27' 4,842" BT	0° 25' 37,547" LU	327657.0929	47224.35284
		TK.64.11.01.2001-01.2010-01.2011-001	115° 27' 4,842" BT	0° 25' 37,547" LU	327657.0929	47224.35284
		TK.64.11.01.2003-01.2010-01.2011-000	115° 26' 50,500" BT	0° 25' 54,700" LU	327213.7513	47751.2868

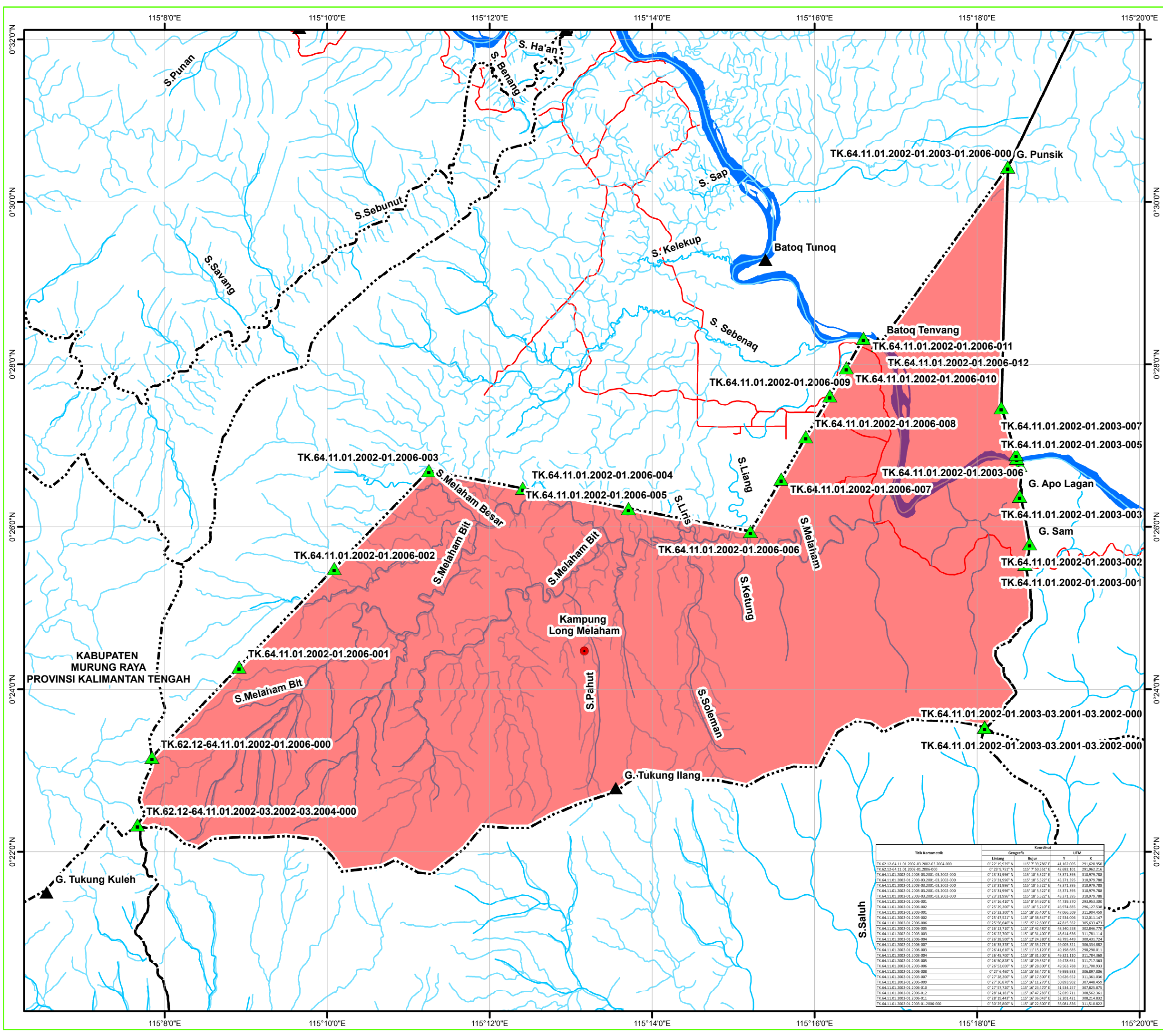
		TK.64.11.01.2010-01.2011-002	115° 27' 1,688" BT	0° 26' 1,252" LU	327559.731	47952.45054
		TK.64.11.01.2001-01.2010-02.2004-000	115° 32' 20,049" BT	0° 29' 48,613" LU	337404.7767	54933.39904
		TK.64.11.01.2001-01.2010-001	115° 30' 51,474" BT	0° 30' 12,439" LU	334666.295	55665.77795
		TK.64.11.01.2001-01.2010-001	115° 30' 51,474" BT	0° 30' 12,439" LU	334666.295	55665.77795
		TK.64.02-64.11.01.2010-02.2004-000	115° 38' 26,866" BT	0° 33' 43,790" LU	348747.5764	62153.63761
		TK.64.11.01.2003-01.2010-65.02-000	115° 35' 5,089" BT	0° 38' 56,418" LU	342511.6907	71756.61839

LAMPIRAN XI
 PERATURAN BUPATI MAHAKAM ULU
 NOMOR 29 TAHUN 2024
 TENTANG PENETAPAN DAN PENEGASAN BATAS KAMPUNG DI WILAYAH KECAMATAN LONG BAGUN

DAFTAR TITIK KARTOMETRIK BATAS KAMPUNG RUKUN DAMAI

KODE KAMPUNG	NAMA KAMPUNG	NAMA TITIK KARTOMETRIK	KOORDINAT GEOGRAFIS		KOORDINAT UTM	
			BUJUR TIMUR	LINTANG UTARA	X_BT	X_LS
1	2	3	4	5	6	7
64.11.01.2011	Rukun Damai	TK.64.11.01.2001-01.2010-01.2011-000	115° 25' 10,537" BT	0° 23' 7,431" LU	324121.8354	42614.33846
		TK.64.11.01.2001-01.2010-01.2011-000	115° 25' 10,537" BT	0° 23' 7,431" LU	324121.8354	42614.33846
		TK.64.11.01.2001-01.2010-01.2011-000	115° 25' 10,537" BT	0° 23' 7,431" LU	324121.8354	42614.33846
		TK.64.11.01.2010-01.2011-001	115° 25' 25,407" BT	0° 23' 32,878" LU	324581.7717	43395.83981
		TK.64.11.01.2001-01.2010-01.2011-000	115° 25' 40,191" BT	0° 23' 33,638" LU	325038.9128	43419.08644
		TK.64.11.01.2001-01.2004-01.2011-000	115° 24' 32,837" BT	0° 23' 38,099" LU	322956.3042	43556.50226
		TK.64.11.01.2003-01.2004-01.2011-000	115° 25' 52,589" BT	0° 25' 17,662" LU	325422.8797	46614.05158
		TK.64.11.01.2001-01.2010-01.2011-001	115° 27' 4,842" BT	0° 25' 37,547" LU	327657.0929	47224.35284
		TK.64.11.01.2001-01.2010-01.2011-001	115° 27' 4,842" BT	0° 25' 37,547" LU	327657.0929	47224.35284
		TK.64.11.01.2001-01.2010-01.2011-	115° 27' 4,842" BT	0° 25' 37,547" LU	327657.0929	47224.35284

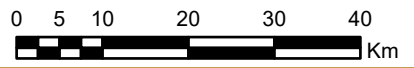
		001				
		TK.64.11.01.2003-01.2010-01.2011-000	115° 26' 50,500" BT	0° 25' 54,700" LU	327213.7513	47751.2868
		TK.64.11.01.2010-01.2011-002	115° 27' 1,688" BT	0° 26' 1,252" LU	327559.731	47952.45054



**PETA PENETAPAN DAN PENEKASAN BATAS
KAMPUNG LONG MELAHAM
KECAMATAN LONG BAGUN
KABUPATEN MAHAKAM ULU
PROVINSI KALIMANTAN TIMUR
LUAS ± 139.13 Km²**

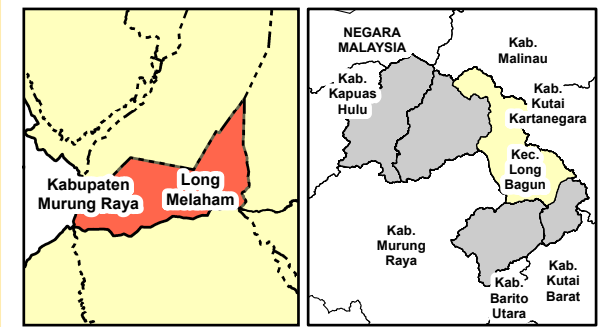


1:82,000



LEGENDA

- Kampung / Desa
- Jalan
- DAS dan Sub DAS
- Administrasi Kab. Mahakam Ulu
- Garis Batas Kampung/Desa
- Garis Batas Kecamatan
- Garis Batas Kabupaten
- Garis Batas Provinsi
- Garis Batas Negara



Sumber Data :
1. Peta Rupa Bumi Indonesia (RBI)
2. Hasil Pemetaan Batas Wilayah Desa

Frame Peta situasi
Esri, Garmin, GEBCO, NOAA NGDC
and other contributors

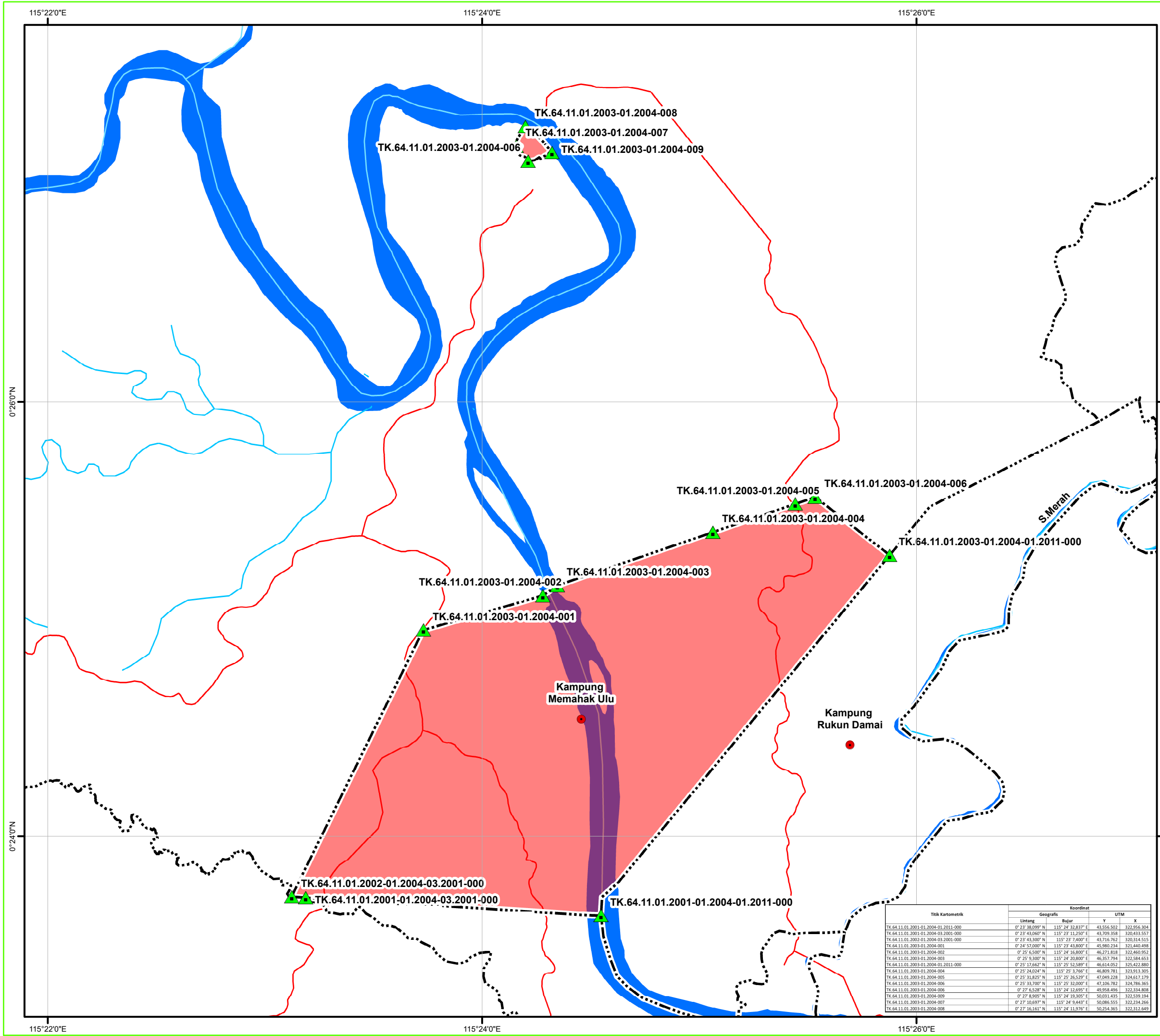
LEMBAR PERSETUJUAN

NO	NAMA	JABATAN	PARAF
1.	Drs. Yohanes Avun, M.Si	Wakil Bupati	
2.	Dr. Stephanus Madang, S.Sos., MM	Sekretaris Daerah	
3.	Drg. Agustinus Teguh Santoso, M.Adm., Kes	Asisten I	
4.	Damianus Tamha, SE	Kadis DPMK	
5.	Arsenius Luhan, SE., M.Hum	Kabag Hukum	
6.	Fransiska WL, SH., M.Si	Perancang PerUU	

BUPATI

BONIFASIOUS BELAWAN GEH

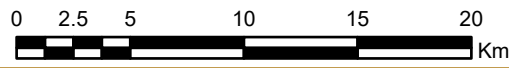
Titik Kartomenk	Geografis		Koordinat		UTM	
	Lintang	Bujur	X	Y	X	Y
TK.62.12-64.11.01.2002-03.2002-03.2004-000	0° 22' 25.939" N	115° 10' 38.796" E	42162.205	291.028.950	42162.205	291.028.950
TK.64.11.01.2002-01.2006-000	0° 23' 31.998" N	115° 18' 5.522" E	43.371.395	310.979.788	43.371.395	310.979.788
TK.64.11.01.2002-01.2006-001	0° 23' 31.998" N	115° 18' 5.522" E	43.371.395	310.979.788	43.371.395	310.979.788
TK.64.11.01.2002-01.2006-002	0° 23' 31.998" N	115° 18' 5.522" E	43.371.395	310.979.788	43.371.395	310.979.788
TK.64.11.01.2002-01.2006-003	0° 23' 31.998" N	115° 18' 5.522" E	43.371.395	310.979.788	43.371.395	310.979.788
TK.64.11.01.2002-01.2006-004	0° 23' 31.998" N	115° 18' 5.522" E	43.371.395	310.979.788	43.371.395	310.979.788
TK.64.11.01.2002-01.2006-005	0° 23' 31.998" N	115° 18' 5.522" E	43.371.395	310.979.788	43.371.395	310.979.788
TK.64.11.01.2002-01.2006-006	0° 23' 31.998" N	115° 18' 5.522" E	43.371.395	310.979.788	43.371.395	310.979.788
TK.64.11.01.2002-01.2006-007	0° 23' 31.998" N	115° 18' 5.522" E	43.371.395	310.979.788	43.371.395	310.979.788
TK.64.11.01.2002-01.2006-008	0° 23' 31.998" N	115° 18' 5.522" E	43.371.395	310.979.788	43.371.395	310.979.788
TK.64.11.01.2002-01.2006-009	0° 23' 31.998" N	115° 18' 5.522" E	43.371.395	310.979.788	43.371.395	310.979.788
TK.64.11.01.2002-01.2006-010	0° 23' 31.998" N	115° 18' 5.522" E	43.371.395	310.979.788	43.371.395	310.979.788
TK.64.11.01.2002-01.2006-011	0° 23' 31.998" N	115° 18' 5.522" E	43.371.395	310.979.788	43.371.395	310.979.788
TK.64.11.01.2002-01.2006-012	0° 23' 31.998" N	115° 18' 5.522" E	43.371.395	310.979.788	43.371.395	310.979.788
TK.64.11.01.2002-01.2006-013	0° 23' 31.998" N	115° 18' 5.522" E	43.371.395	310.979.788	43.371.395	310.979.788
TK.64.11.01.2002-01.2006-014	0° 23' 31.998" N	115° 18' 5.522" E	43.371.395	310.979.788	43.371.395	310.979.788
TK.64.11.01.2002-01.2006-015	0° 23' 31.998" N	115° 18' 5.522" E	43.371.395	310.979.788	43.371.395	310.979.788
TK.64.11.01.2002-01.2006-016	0° 23' 31.998" N	115° 18' 5.522" E	43.371.395	310.979.788	43.371.395	310.979.788
TK.64.11.01.2002-01.2006-017	0° 23' 31.998" N	115° 18' 5.522" E	43.371.395	310.979.788	43.371.395	310.979.788
TK.64.11.01.2002-01.2006-018	0° 23' 31.998" N	115° 18' 5.522" E	43.371.395	310.979.788	43.371.395	310.979.788
TK.64.11.01.2002-01.2006-019	0° 23' 31.998" N	115° 18' 5.522" E	43.371.395	310.979.788	43.371.395	310.979.788
TK.64.11.01.2002-01.2006-020	0° 23' 31.998" N	115° 18' 5.522" E	43.371.395	310.979.788	43.371.395	310.979.788
TK.64.11.01.2002-01.2006-021	0° 23' 31.998" N	115° 18' 5.522" E	43.371.395	310.979.788	43.371.395	310.979.788
TK.64.11.01.2002-01.2006-022	0° 23' 31.998" N	115° 18' 5.522" E	43.371.395	310.979.788	43.371.395	310.979.788
TK.64.11.01.2002-01.2006-023	0° 23' 31.998" N	115° 18' 5.522" E	43.371.395	310.979.788	43.371.395	310.979.788
TK.64.11.01.2002-01.2006-024	0° 23' 31.998" N	115° 18' 5.522" E	43.371.395	310.979.788	43.371.395	310.979.788
TK.64.11.01.2002-01.2006-025	0° 23' 31.998" N	115° 18' 5.522" E	43.371.395	310.979.788	43.371.395	310.979.788
TK.64.11.01.2002-01.2006-026	0° 23' 31.998" N	115° 18' 5.522" E	43.371.395	310.979.788	43.371.395	310.979.788
TK.64.11.01.2002-01.2006-027	0° 23' 31.998" N	115° 18' 5.522" E	43.371.395	310.979.788	43.371.395	310.979.788
TK.64.11.01.2002-01.2006-028	0° 23' 31.998" N	115° 18' 5.522" E	43.371.395	310.979.788	43.371.395	310.979.788
TK.64.11.01.2002-01.2006-029	0° 23' 31.998" N	115° 18' 5.522" E	43.371.395	310.979.788	43.371.395	310.979.788
TK.64.11.01.2002-01.2006-030	0° 23' 31.998" N	115° 18' 5.522" E	43.371.395	310.979.788	43.371.395	310.979.788
TK.64.11.01.2002-01.2006-031	0° 23' 31.998" N	115° 18' 5.522" E	43.371.395	310.979.788	43.371.395	310.979.788
TK.64.11.01.2002-01.2006-032	0° 23' 31.998" N	115° 18' 5.522" E	43.371.395	310.979.788	43.371.395	310.979.788
TK.64.11.01.2002-01.2006-033	0° 23' 31.998" N	115° 18' 5.522" E	43.371.395	310.979.788	43.371.395	310.979.788
TK.64.11.01.2002-01.2006-034	0° 23' 31.998" N	115° 18' 5.522" E	43.371.395	310.979.788	43.371.395	310.979.788
TK.64.11.01.2002-01.2006-035	0° 23' 31.998" N	115° 18' 5.522" E	43.371.395	310.979.788	43.371.395	310.979.788
TK.64.11.01.2002-01.2006-036	0° 23' 31.998" N	115° 18' 5.522" E	43.371.395	310.979.788	43.371.395	310.979.788
TK.64.11.01.2002-01.2006-037	0° 23' 31.998" N	115° 18' 5.522" E	43.371.395	310.979.788	43.371.395	310.979.788
TK.64.11.01.2002-01.2006-038	0° 23' 31.998" N	115° 18' 5.522" E	43.371.395	310.979.788	43.371.395	310.979.788
TK.64.11.01.2002-01.2006-039	0° 23' 31.998" N	115° 18' 5.522" E	43.371.395	310.979.788	43.371.395	310.979.788
TK.64.11.01.2002-01.2006-040	0° 23' 31.998" N	115° 18' 5.522" E	43.371.395	310.979.788	43.371.395	310.979.788
TK.64.11.01.2002-01.2006-041	0° 23' 31.998" N	115° 18' 5.522" E	43.371.395	310.979.788	43.371.395	310.979.788
TK.64.11.01.2002-01.2006-042	0° 23' 31.998" N	115° 18' 5.522" E	43.371.395	310.979.788	43.371.395	310.979.788
TK.64.11.01.2002-01.2006-043	0° 23' 31.998" N	115° 18' 5.522" E	43.371.395	310.979.788	43.371.395	310.979.788
TK.64.11.01.2002-01.2006-044	0° 23' 31.998" N	115° 18' 5.522" E	43.371.395	310.979.788	43.371.395	310.979.788
TK.64.11.01.2002-01.2006-045	0° 23' 31.998" N	115° 18' 5.522" E	43.371.395	310.979.788	43.371.395	310.979.788
TK.64.11.01.2002-01.2006-046	0° 23' 31.998" N	115° 18' 5.522" E	43.371.395	310.979.788	43.371.395	310.979.788
TK.64.11.01.2002-01.2006-047	0° 23' 31.998" N	115° 18' 5.522" E	43.371.395	310.979.788	43.371.395	310.979.788
TK.64.11.01.2002-01.2006-048	0° 23' 31.998" N	115° 18' 5.522" E	43.371.395	310.979.788	43.371.395	310.979.788
TK.64.11.01.2002-01.2006-049	0° 23' 31.998" N	115° 18' 5.522" E	43.371.395	310.979.788	43.371.395	310.979.788
TK.64.11.01.2002-01.2006-050	0° 23' 31.998" N	115° 18' 5.522" E	43.371.395	310.979.788	43.371.395	310.979.788
TK.64.11.01.2002-01.2006-051	0° 23' 31.998" N	115° 18' 5.522" E	43.371.395	310.979.788	43.371.395	310.979.788
TK.64.11.01.2002-01.2006-052	0° 23' 31.998" N	115° 18' 5.522" E	43.371.395	310.979.788	43.371.395	310.979.788
TK.64.11.01.2002-01.2006-053	0° 23' 31.998" N	115° 18' 5.522" E	43.371.395	310.979.788	43.371.395	310.979.788
TK.64.11.01.2002-01.2006-054	0° 23' 31.998" N	115° 18' 5.522" E	43.371.395	310.979.788	43.371.395	310.979.788
TK.64.11.01.2002-01.2006-055	0° 23' 31.998" N	115° 18' 5.522" E	43.371.395	310.979.788	43.371.395	310.979.788
TK.64.11.01.2002-01.2006-056	0° 23' 31.998" N	115° 18' 5.522" E	43.371.395	310.979.788	43.371.395	310.979.788
TK.64.11.01.2002-01.2006-057	0° 23' 31.998" N	115° 18' 5.522" E	43.371.395	310.979.788	43.371.395	310.979.788
TK.64.11.01.2002-01.2006-058	0° 23' 31.998" N	115° 18' 5.522" E	43.371.395	310.979.788	43.371.395	310.979.788
TK.64.11.01.2002-01.2006-059	0° 23' 31.998" N	115° 18' 5.522" E	43.371.395	310.979.788	43.371.395	310.979.788
TK.64.11.01.2002-01.2006-060	0° 23' 31.998" N	115° 18' 5.522" E	43.371.395	310.979.788	43.371.395	310.979.788



**PETA PENETAPAN DAN PENEKASAN BATAS
KAMPUNG MEMAHAK ULU
KECAMATAN LONG BAGUN
KABUPATEN MAHAKAM ULU
PROVINSI KALIMANTAN TIMUR
LUAS ± 9.46 Km²**

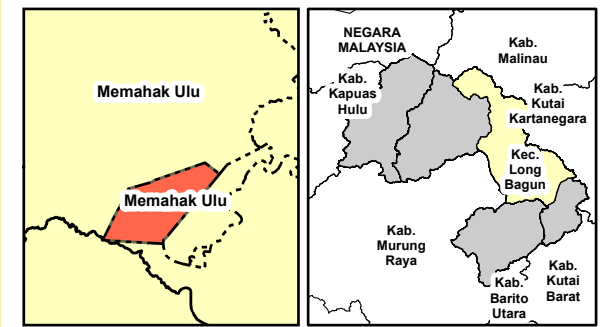


1:31,000



LEGENDA

- Kampung / Desa
- Jalan
- DAS dan Sub DAS
- Administrasi Kab. Mahakam Ulu
- Garis Batas Kampung/Desa
- Garis Batas Kecamatan
- Garis Batas Kabupaten
- Garis Batas Provinsi
- Garis Batas Negara



Sumber Data :
 1. Peta Rupa Bumi Indonesia (RBI)
 2. Hasil Pemetaan Batas Wilayah Desa

Frame Peta situasi
 Esri, Garmin, GEBCO, NOAA NGDC
 and other contributors

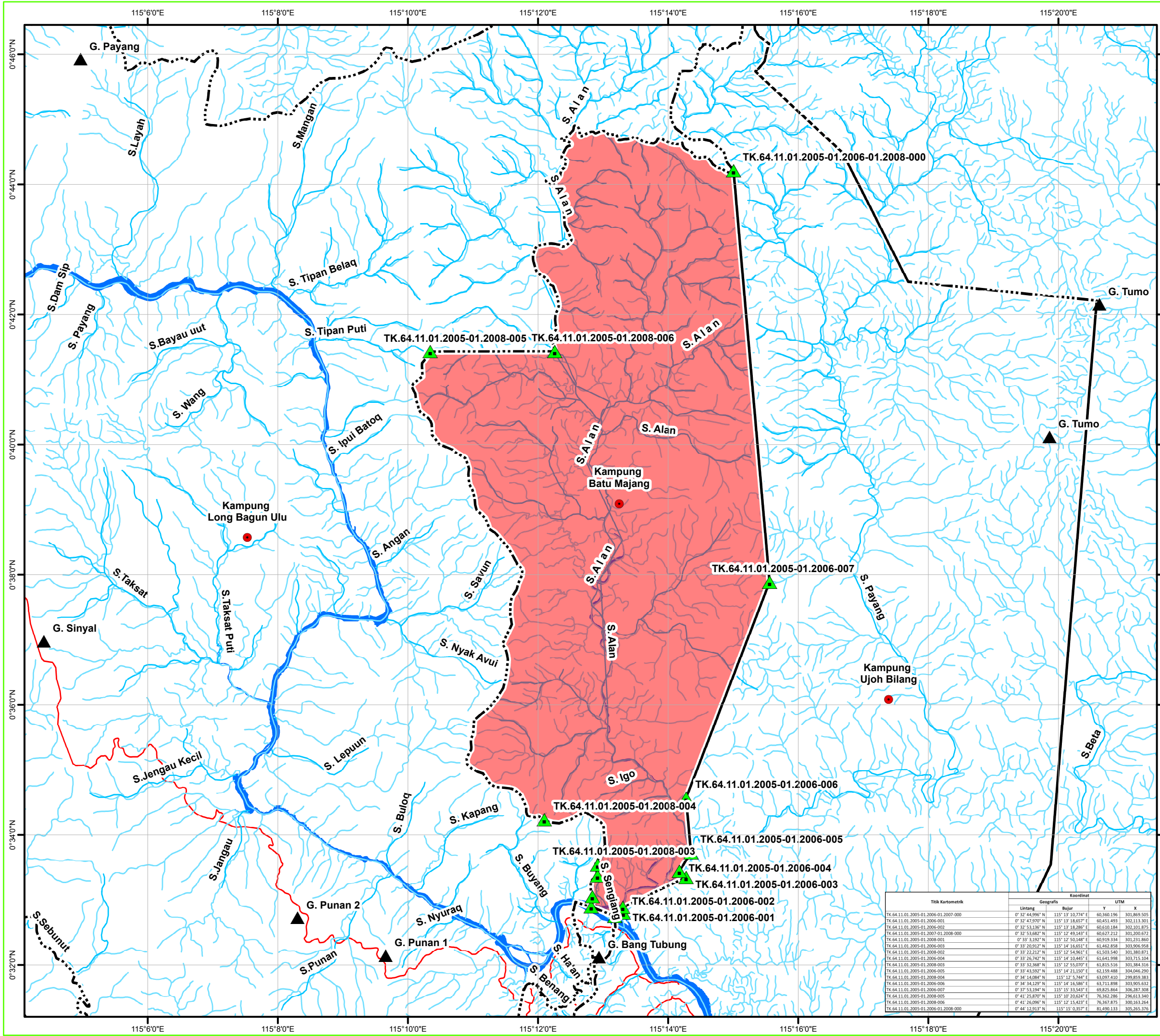
LEMBAR PERSETUJUAN

NO	NAMA	JABATAN	PARAF
1.	Drs. Yohanes Avun, M.Si	Wakil Bupati	
2.	Dr. Stephanus Madang, S.Sos., MM	Sekretaris Daerah	
3.	Drg. Agustinus Teguh Santoso, M.Adm., Kes	Asisten I	
4.	Damianus Tamha, SE	Kadis DPMK	
5.	Arsenius Luhan, SE., M.Hum	Kabag Hukum	
6.	Fransiska WL, SH., M.Si	Perancang PerUU	

BUPATI

BONIFASIOUS BELAWAN GEH

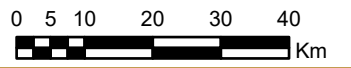
Titik Kartometrik	Koordinat			
	Geografis	UTM		
	Lintang	Bujur	Y	X
TK.64.11.01.2001-01.2004-01.2011-000	0° 23' 38,099" N	115° 24' 32,837" E	43.556.502	322.956.304
TK.64.11.01.2001-01.2004-03.2001-000	0° 23' 43,060" N	115° 23' 11,250" E	43.709.858	320.433.557
TK.64.11.01.2003-01.2004-03.2001-000	0° 23' 43,000" N	115° 23' 7,400" E	43.744.762	320.314.515
TK.64.11.01.2003-01.2004-001	0° 24' 57,000" N	115° 23' 43,800" E	45.980.234	321.440.498
TK.64.11.01.2003-01.2004-002	0° 25' 6,500" N	115° 24' 16,800" E	46.271.818	322.460.952
TK.64.11.01.2003-01.2004-003	0° 25' 9,300" N	115° 24' 20,800" E	46.357.794	322.584.653
TK.64.11.01.2003-01.2004-004	0° 25' 17,600" N	115° 25' 52,589" E	46.514.052	325.422.980
TK.64.11.01.2003-01.2004-004	0° 25' 24,024" N	115° 25' 37,66" E	46.809.781	323.913.305
TK.64.11.01.2003-01.2004-005	0° 25' 31,825" N	115° 25' 26,529" E	47.049.228	324.617.179
TK.64.11.01.2003-01.2004-006	0° 25' 33,700" N	115° 25' 32,000" E	47.106.782	324.786.365
TK.64.11.01.2003-01.2004-006	0° 27' 6,528" N	115° 24' 12,695" E	49.958.496	322.334.808
TK.64.11.01.2003-01.2004-009	0° 27' 8,969" N	115° 24' 19,305" E	50.031.435	322.539.194
TK.64.11.01.2003-01.2004-007	0° 27' 10,697" N	115° 24' 9,443" E	50.086.555	322.234.266
TK.64.11.01.2003-01.2004-008	0° 27' 16,161" N	115° 24' 11,976" E	50.254.365	322.312.649



**PETA PENETAPAN DAN PENEKASAN BATAS
KAMPUNG BATU MAJANG
KECAMATAN LONG BAGUN
KABUPATEN MAHAKAM ULU
PROVINSI KALIMANTAN TIMUR
LUAS ± 135.4 Km²**

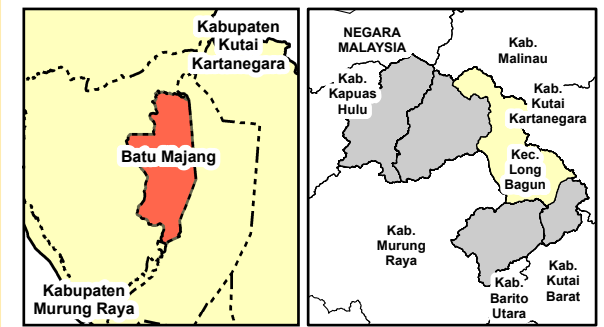


1:103,500



LEGENDA

- Kampung / Desa
- Jalan
- DAS dan Sub DAS
- Administrasi
- Kab. Mahakam Ulu
- Garis Batas Kampung/Desa
- Garis Batas Kecamatan
- Garis Batas Kabupaten
- Garis Batas Provinsi
- Garis Batas Negara



Sumber Data :
1. Peta Rupa Bumi Indonesia (RBI)
2. Hasil Pemetaan Batas Wilayah Desa

Frame Peta situasi
Esri, Garmin, GEBCO, NOAA NGDC
and other contributors

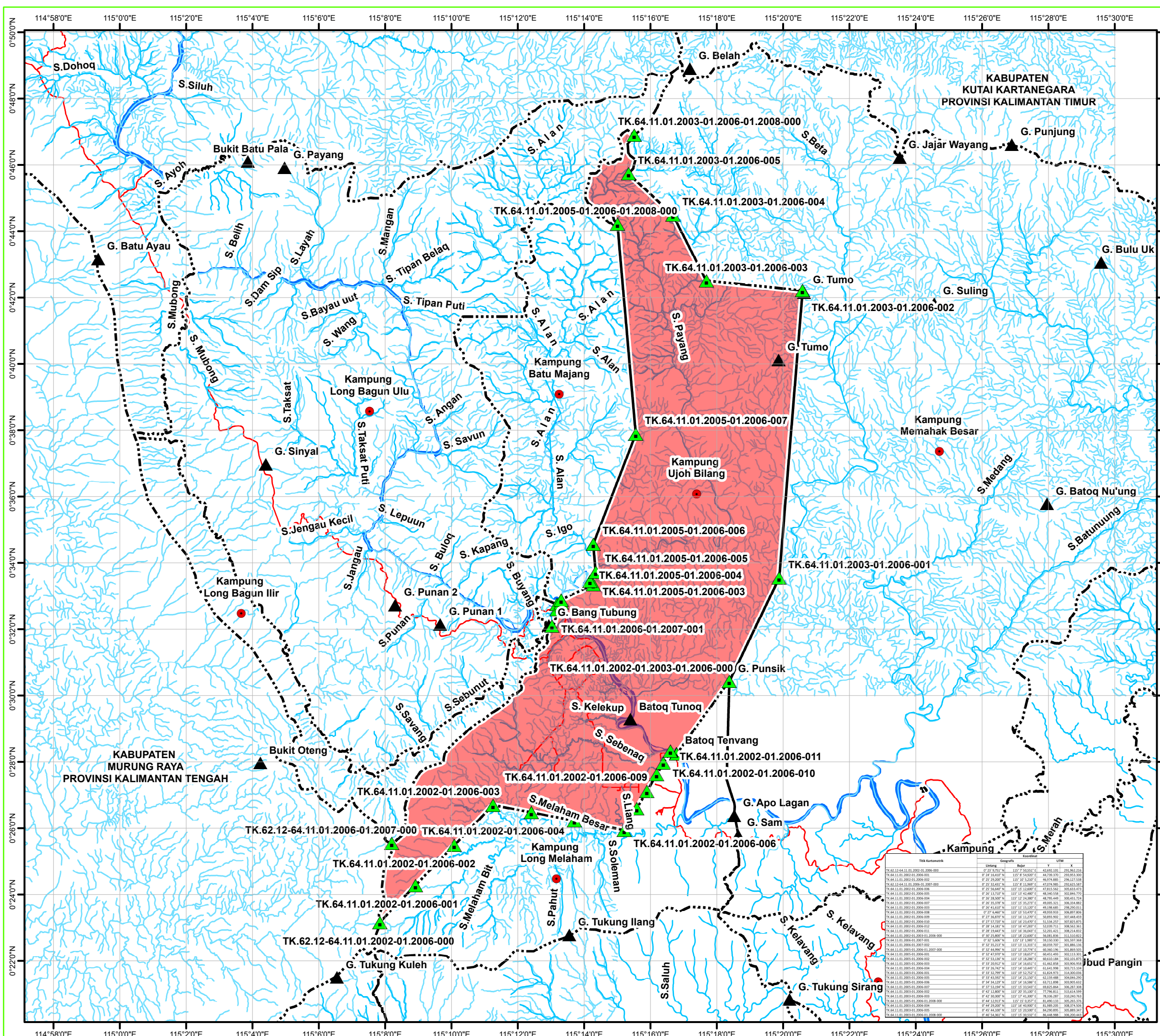
LEMBAR PERSETUJUAN

NO	NAMA	JABATAN	PARAF
1.	Drs. Yohanes Avun, M.Si	Wakil Bupati	
2.	Dr. Stephanus Madang, S.Sos., MM	Sekretaris Daerah	
3.	Drg. Agustinus Teguh Santoso, M.Adm., Kes	Asisten I	
4.	Damianus Tamha, SE	Kadis DPMK	
5.	Arsenius Luhan, SE., M.Hum	Kabag Hukum	
6.	Fransiska WL, SH., M.Si	Perancang PerUU	

BUPATI

BONIFASIU BELAWAN GEH

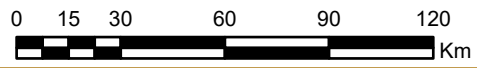
Titik Kartometrik	Koordinat			
	Lintang	Bujur	Y	X
TK.64.11.01.2005-01.2006-01.2007-000	0° 32' 44.996" N	115° 13' 10.774" E	60,360,196	301,869,505
TK.64.11.01.2005-01.2006-001	0° 32' 47.970" N	115° 13' 18.657" E	60,451,493	302,113,301
TK.64.11.01.2005-01.2006-002	0° 32' 53.136" N	115° 13' 18.286" E	60,610,184	302,101,875
TK.64.11.01.2005-01.2007-01.2008-000	0° 32' 53.682" N	115° 12' 49.143" E	60,627,212	301,200,672
TK.64.11.01.2005-01.2008-001	0° 33' 1.197" N	115° 12' 50.148" E	60,915,334	301,231,860
TK.64.11.01.2005-01.2006-003	0° 33' 20.912" N	115° 14' 16.651" E	61,462,858	303,906,958
TK.64.11.01.2005-01.2008-002	0° 33' 22.212" N	115° 12' 54.961" E	61,503,540	301,380,871
TK.64.11.01.2005-01.2006-004	0° 33' 26.742" N	115° 14' 10.445" E	61,641,998	303,715,104
TK.64.11.01.2005-01.2008-003	0° 33' 32.368" N	115° 12' 55.070" E	61,815,518	301,384,316
TK.64.11.01.2005-01.2006-005	0° 33' 43.592" N	115° 14' 21.150" E	62,159,488	304,046,290
TK.64.11.01.2005-01.2008-004	0° 34' 14.084" N	115° 12' 5.744" E	63,097,410	299,859,383
TK.64.11.01.2005-01.2006-006	0° 34' 34.129" N	115° 14' 16.589" E	63,711,898	303,905,632
TK.64.11.01.2005-01.2006-007	0° 37' 53.194" N	115° 15' 33.543" E	69,825,864	306,287,308
TK.64.11.01.2005-01.2008-005	0° 41' 25.870" N	115° 10' 20.624" E	76,362,286	296,613,340
TK.64.11.01.2005-01.2008-006	0° 41' 26.096" N	115° 12' 15.423" E	76,367,875	300,163,264
TK.64.11.01.2005-01.2006-01.2008-000	0° 44' 12.911" N	115° 15' 0.357" E	81,490,133	305,265,376



**PETA PENETAPAN DAN PENEKASAN BATAS
KAMPUNG UJOH BILANG
KECAMATAN LONG BAGUN
KABUPATEN MAHAKAM ULU
PROVINSI KALIMANTAN TIMUR
LUAS ± 354.73 Km²**

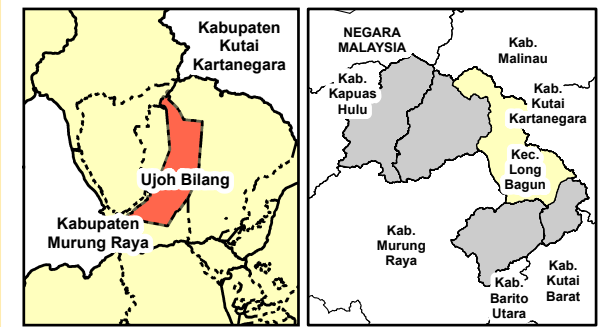


1:203,000



LEGENDA

- Kampung / Desa
- Jalan
- DAS dan Sub DAS
- Administrasi
- Kab. Mahakam Ulu
- Garis Batas Kampung/Desa
- Garis Batas Kecamatan
- Garis Batas Kabupaten
- Garis Batas Provinsi
- Garis Batas Negara



Sumber Data :
1. Peta Rupa Bumi Indonesia (RBI)
2. Hasil Pemetaan Batas Wilayah Desa

Frame Peta situasi
Esri, Garmin, GEBCO, NOAA NGDC
and other contributors

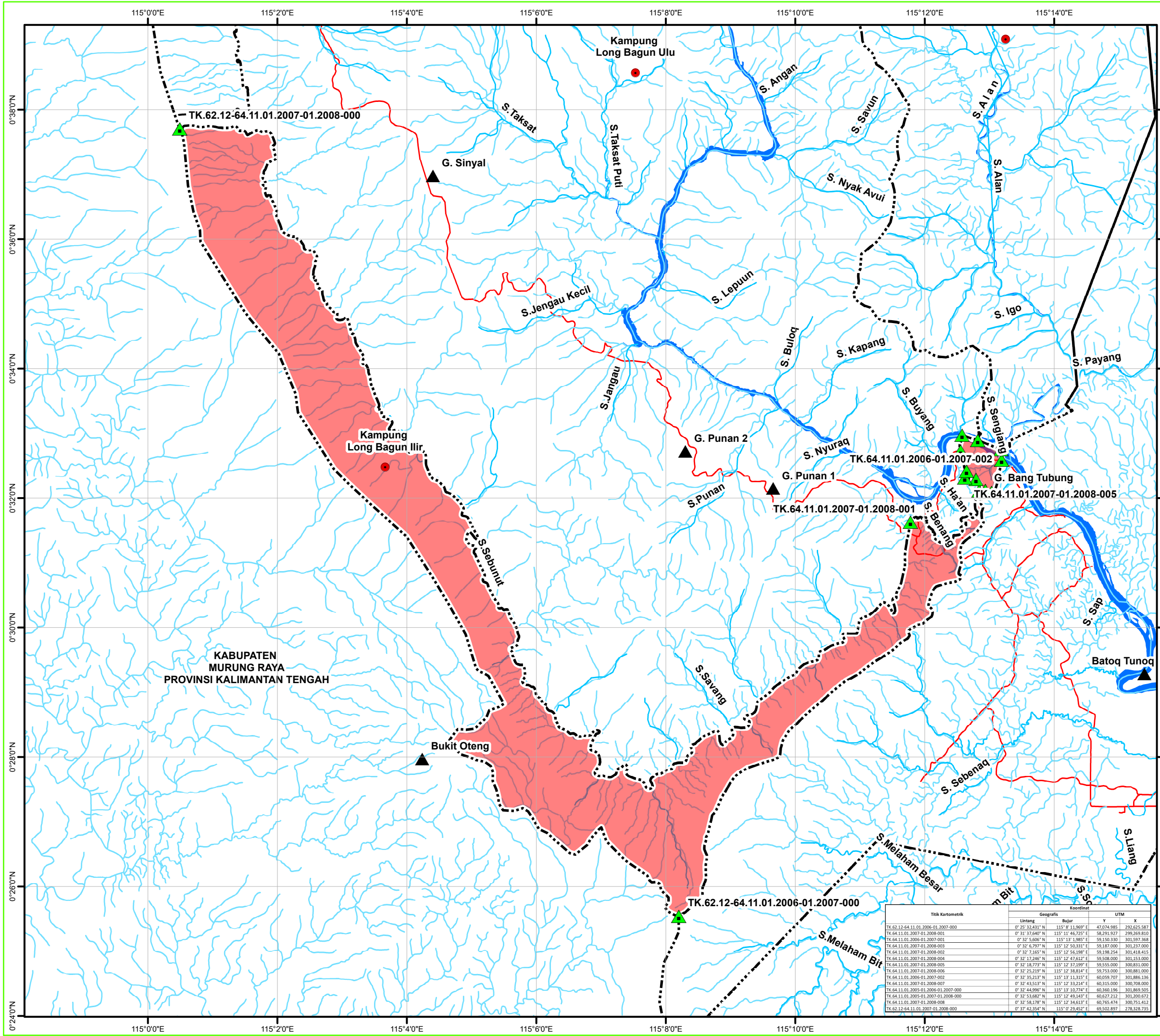
LEMBAR PERSETUJUAN

NO	NAMA	JABATAN	PARAF
1.	Drs. Yohanes Avun, M.Si	Wakil Bupati	
2.	Dr. Stephanus Madang, S.Sos., MM	Sekretaris Daerah	
3.	Drg. Agustinus Teguh Santoso, M.Adm., Kes	Asisten I	
4.	Damianus Tamha, SE	Kadis DPMK	
5.	Arsenius Luhan, SE., M.Hum	Kabag Hukum	
6.	Fransiska WL, SH., M.Si	Perancang PerUU	

BUPATI

BONIFASIU BELAWAN GEH

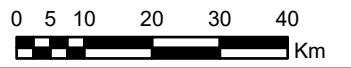
Titik Koordinat	Geografis	Utm
	Lintang	Bujur
TK.64.11.01.2003-01.2006-000	0°28'30.00"N	115°16'30.00"E
TK.64.11.01.2003-01.2006-001	0°28'30.00"N	115°16'30.00"E
TK.64.11.01.2003-01.2006-002	0°28'30.00"N	115°16'30.00"E
TK.64.11.01.2003-01.2006-003	0°28'30.00"N	115°16'30.00"E
TK.64.11.01.2003-01.2006-004	0°28'30.00"N	115°16'30.00"E
TK.64.11.01.2003-01.2006-005	0°28'30.00"N	115°16'30.00"E
TK.64.11.01.2003-01.2006-006	0°28'30.00"N	115°16'30.00"E
TK.64.11.01.2003-01.2006-007	0°28'30.00"N	115°16'30.00"E
TK.64.11.01.2005-01.2006-000	0°28'30.00"N	115°16'30.00"E
TK.64.11.01.2005-01.2006-001	0°28'30.00"N	115°16'30.00"E
TK.64.11.01.2005-01.2006-002	0°28'30.00"N	115°16'30.00"E
TK.64.11.01.2005-01.2006-003	0°28'30.00"N	115°16'30.00"E
TK.64.11.01.2005-01.2006-004	0°28'30.00"N	115°16'30.00"E
TK.64.11.01.2005-01.2006-005	0°28'30.00"N	115°16'30.00"E
TK.64.11.01.2005-01.2006-006	0°28'30.00"N	115°16'30.00"E
TK.64.11.01.2005-01.2006-007	0°28'30.00"N	115°16'30.00"E
TK.64.11.01.2006-01.2007-001	0°28'30.00"N	115°16'30.00"E
TK.64.11.01.2002-01.2003-01.2006-000	0°28'30.00"N	115°16'30.00"E
TK.64.11.01.2002-01.2006-001	0°28'30.00"N	115°16'30.00"E
TK.64.11.01.2002-01.2006-002	0°28'30.00"N	115°16'30.00"E
TK.64.11.01.2002-01.2006-003	0°28'30.00"N	115°16'30.00"E
TK.64.11.01.2002-01.2006-004	0°28'30.00"N	115°16'30.00"E
TK.64.11.01.2002-01.2006-005	0°28'30.00"N	115°16'30.00"E
TK.64.11.01.2002-01.2006-006	0°28'30.00"N	115°16'30.00"E
TK.64.11.01.2002-01.2006-007	0°28'30.00"N	115°16'30.00"E
TK.62.12-64.11.01.2006-01.2007-000	0°28'30.00"N	115°16'30.00"E
TK.62.12-64.11.01.2002-01.2006-000	0°28'30.00"N	115°16'30.00"E



**PETA PENETAPAN DAN PENEKASAN BATAS
KAMPUNG LONG BAGUN ILIR
KECAMATAN LONG BAGUN
KABUPATEN MAHAKAM ULU
PROVINSI KALIMANTAN TIMUR
LUAS ± 70.08 Km²**

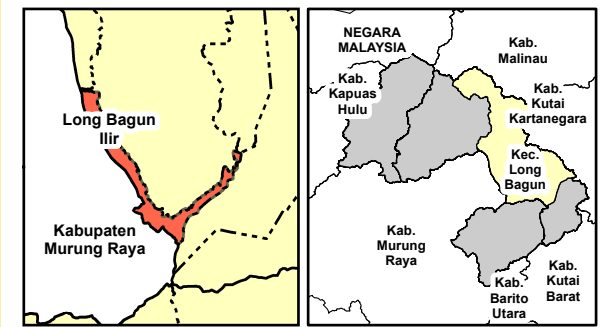


1:104,000



LEGENDA

- Kampung / Desa
- Jalan
- ~ DAS dan Sub DAS
- - - Administrasi Kab. Mahakam Ulu
- Garis Batas Kampung/Desa
- Garis Batas Kecamatan
- Garis Batas Kabupaten
- Garis Batas Provinsi
- Garis Batas Negara



Sumber Data :
1. Peta Rupa Bumi Indonesia (RBI)
2. Hasil Pemetaan Batas Wilayah Desa

Frame Peta situasi
Esri, Garmin, GEBCO, NOAA NGDC
and other contributors

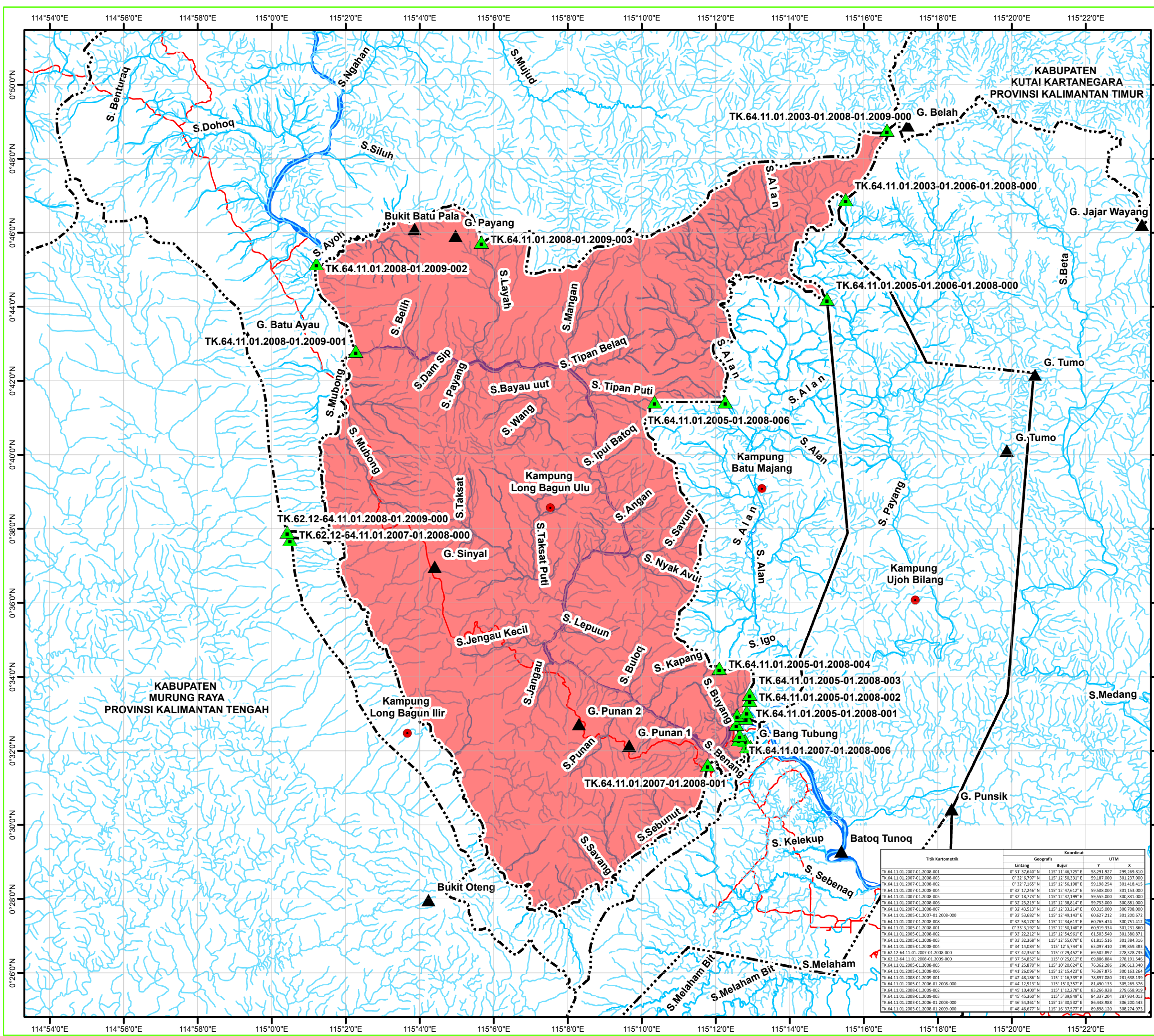
LEMBAR PERSETUJUAN

NO	NAMA	JABATAN	PARAF
1.	Drs. Yohanes Avun, M.Si	Wakil Bupati	
2.	Dr. Stephanus Madang, S.Sos., MM	Sekretaris Daerah	
3.	Drg. Agustinus Teguh Santoso, M.Adm., Kes	Asisten I	
4.	Damianus Tamha, SE	Kadis DPMK	
5.	Arsenius Luhan, SE., M.Hum	Kabag Hukum	
6.	Fransiska WL, SH., M.Si	Perancang PerUU	

BUPATI

BONIFASIOUS BELAWAN GEH

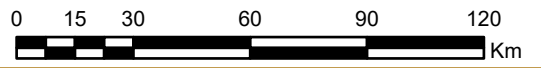
Titik Kartometrik	Koordinat			
	Lintang	Bujur	Y	X
TK.62.12-64.11.01.2006-01.2007-000	0° 25' 32.431" N	115° 8' 11.969" E	47,074.985	292,625.587
TK.64.11.01.2007-01.2008-001	0° 31' 37.640" N	115° 11' 46.725" E	58,291.927	299,269.810
TK.64.11.01.2006-01.2007-001	0° 32' 4.608" N	115° 11' 1.985" E	59,150.390	301,597.368
TK.64.11.01.2007-01.2008-003	0° 32' 6.797" N	115° 12' 50.331" E	59,187.000	301,237.000
TK.64.11.01.2007-01.2008-002	0° 32' 7.165" N	115° 12' 56.198" E	59,198.254	301,418.415
TK.64.11.01.2007-01.2008-004	0° 32' 12.246" N	115° 12' 47.612" E	59,508.000	301,153.000
TK.64.11.01.2007-01.2008-005	0° 32' 18.773" N	115° 12' 37.199" E	59,555.000	300,891.000
TK.64.11.01.2007-01.2008-006	0° 32' 25.219" N	115° 12' 38.814" E	59,753.000	300,881.000
TK.64.11.01.2006-01.2007-002	0° 32' 35.213" N	115° 13' 11.315" E	60,059.707	301,886.136
TK.64.11.01.2007-01.2008-007	0° 32' 43.513" N	115° 12' 33.214" E	60,315.000	300,708.000
TK.64.11.01.2005-01.2006-01.2007-000	0° 32' 44.996" N	115° 13' 10.774" E	60,360.196	301,869.505
TK.64.11.01.2005-01.2007-01.2008-000	0° 32' 53.682" N	115° 12' 49.143" E	60,827.212	301,200.072
TK.64.11.01.2007-01.2008-008	0° 32' 58.178" N	115° 12' 34.613" E	60,765.474	300,751.412
TK.62.12-64.11.01.2007-01.2008-000	0° 32' 42.354" N	115° 07' 29.452" E	69,502.897	278,328.735



PETA PENETAPAN DAN PENEGASAN BATAS
KAMPUNG LONG BAGUN ULU
KECAMATAN LONG BAGUN
KABUPATEN MAHAKAM ULU
PROVINSI KALIMANTAN TIMUR
LUAS ± 562.39 Km²

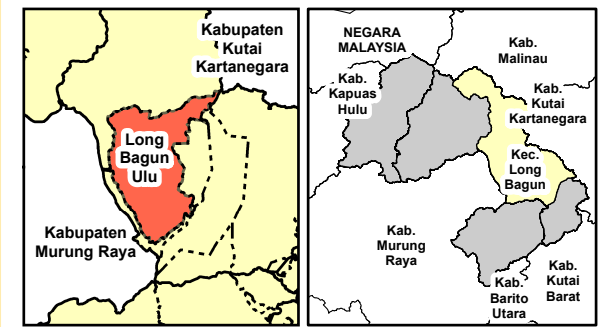


1:181,000



LEGENDA

- Kampung / Desa
- Jalan
- DAS dan Sub DAS
- Administrasi Kab. Mahakam Ulu
- Garis Batas Kampung/Desa
- Garis Batas Kecamatan
- Garis Batas Kabupaten
- Garis Batas Provinsi
- Garis Batas Negara



Sumber Data :
 1. Peta Rupa Bumi Indonesia (RBI)
 2. Hasil Pemetaan Batas Wilayah Desa

Frame Peta situasi
 Esri, Garmin, GEBCO, NOAA NGDC
 and other contributors

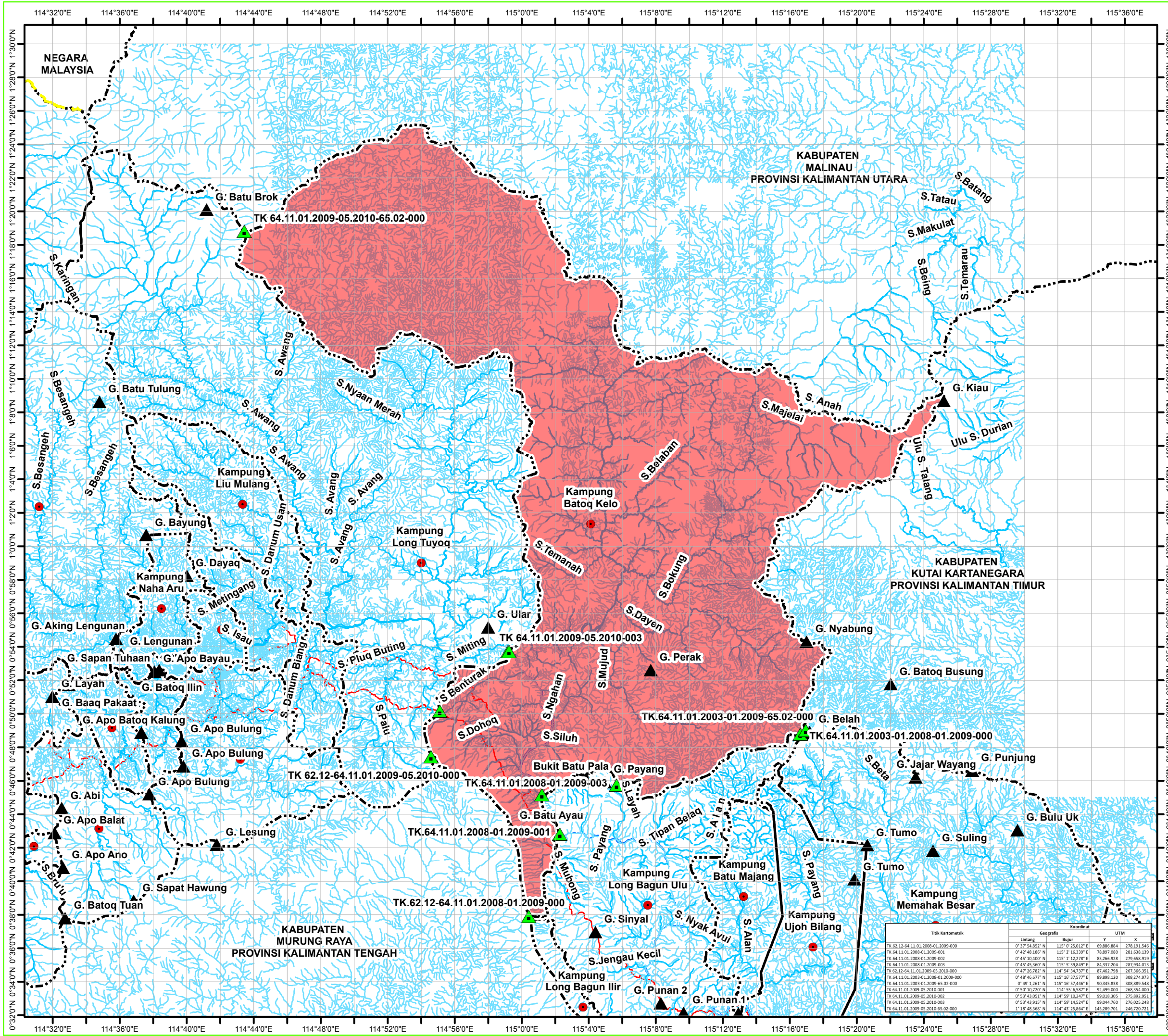
LEMBAR PERSETUJUAN

NO	NAMA	JABATAN	PARAF
1.	Drs. Yohanes Avun, M.Si	Wakil Bupati	
2.	Dr. Stephanus Madang, S.Sos., MM	Sekretaris Daerah	
3.	Drg. Agustinus Teguh Santoso, M.Adm., Kes	Asisten I	
4.	Damianus Tamha, SE	Kadis DPMK	
5.	Arsenius Luhan, SE., M.Hum	Kabag Hukum	
6.	Fransiska WL, SH., M.Si	Perancang PerUU	

BUPATI

BONIFASIU BELAWAN GEH

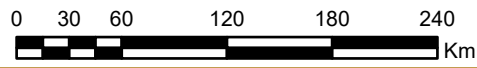
Titik Kartometrik	Koordinat			
	Lintang	Bujur	Y	X
TK.64.11.01.2007-01.2008-001	0° 31' 37.640" N	115° 11' 46.725" E	58,291,927	299,269,810
TK.64.11.01.2007-01.2008-003	0° 32' 6.797" N	115° 12' 50.331" E	59,187,000	301,237,000
TK.64.11.01.2007-01.2008-002	0° 32' 7.165" N	115° 12' 56.198" E	59,198,254	301,418,415
TK.64.11.01.2007-01.2008-004	0° 32' 17.246" N	115° 12' 47.612" E	59,508,000	301,153,000
TK.64.11.01.2007-01.2008-005	0° 32' 18.773" N	115° 12' 37.199" E	59,555,000	300,831,000
TK.64.11.01.2007-01.2008-006	0° 32' 25.219" N	115° 12' 38.814" E	59,753,000	300,881,000
TK.64.11.01.2007-01.2008-007	0° 32' 43.513" N	115° 12' 33.214" E	60,315,000	300,708,000
TK.64.11.01.2005-01.2008-000	0° 32' 53.682" N	115° 12' 49.148" E	60,627,212	301,200,972
TK.64.11.01.2007-01.2008-008	0° 32' 58.178" N	115° 12' 34.613" E	60,765,474	300,751,412
TK.64.11.01.2005-01.2008-001	0° 33' 3.192" N	115° 12' 50.148" E	60,919,334	301,231,860
TK.64.11.01.2005-01.2008-002	0° 33' 22.212" N	115° 12' 54.961" E	61,503,540	301,380,871
TK.64.11.01.2005-01.2008-003	0° 33' 32.368" N	115° 12' 55.079" E	61,815,516	301,384,316
TK.64.11.01.2005-01.2008-004	0° 34' 14.084" N	115° 12' 5.744" E	63,097,410	299,859,383
TK.62.12-64.11.01.2007-01.2008-000	0° 37' 42.354" N	115° 0' 29.452" E	69,502,897	278,328,735
TK.62.12-64.11.01.2008-01.2009-000	0° 37' 54.852" N	115° 0' 25.012" E	69,886,884	278,191,546
TK.64.11.01.2005-01.2008-005	0° 41' 25.870" N	115° 10' 30.541" E	76,362,286	296,613,340
TK.64.11.01.2005-01.2008-006	0° 41' 26.096" N	115° 12' 15.423" E	76,367,875	300,163,264
TK.64.11.01.2008-01.2009-001	0° 42' 48.186" N	115° 2' 16.339" E	78,897,080	281,638,139
TK.64.11.01.2005-01.2006-01.2008-000	0° 44' 12.913" N	115° 15' 0.357" E	81,490,133	305,265,376
TK.64.11.01.2008-01.2009-000	0° 45' 10.400" N	115° 11' 12.278" E	83,266,528	279,658,919
TK.64.11.01.2008-01.2009-003	0° 45' 45.360" N	115° 5' 39.849" E	84,337,204	287,934,013
TK.64.11.01.2003-01.2006-01.2008-000	0° 46' 54.161" N	115° 15' 30.532" E	86,448,988	306,200,443
TK.64.11.01.2003-01.2006-01.2009-000	0° 48' 46.677" N	115° 16' 37.577" E	89,898,120	308,274,973



**PETA PENETAPAN DAN PENEGASAN BATAS
KAMPUNG BATOQ KELO
KECAMATAN LONG BAGUN
KABUPATEN MAHAKAM ULU
PROVINSI KALIMANTAN TIMUR
LUAS ± 2,353.86 Km2**

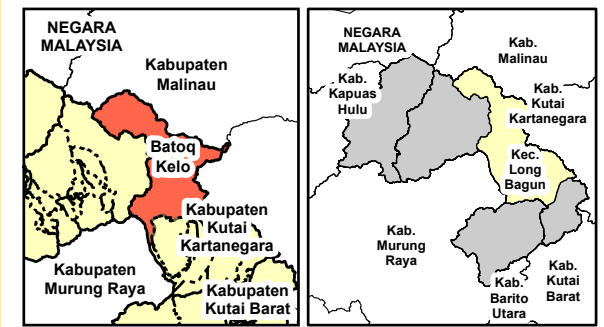


1:402,000



LEGENDA

- Kampung / Desa
- Jalan
- ~ DAS dan Sub DAS
- - - Administrasi Kab. Mahakam Ulu
- - - - - Garis Batas Kampung/Desa
- - - - - Garis Batas Kecamatan
- - - - - Garis Batas Kabupaten
- - - - - Garis Batas Provinsi
- - - - - Garis Batas Negara



Sumber Data :
1. Peta Rupa Bumi Indonesia (RBI)
2. Hasil Pemetaan Batas Wilayah Desa

Frame Peta situasi
Esri, Garmin, GEBCO, NOAA NGDC
and other contributors

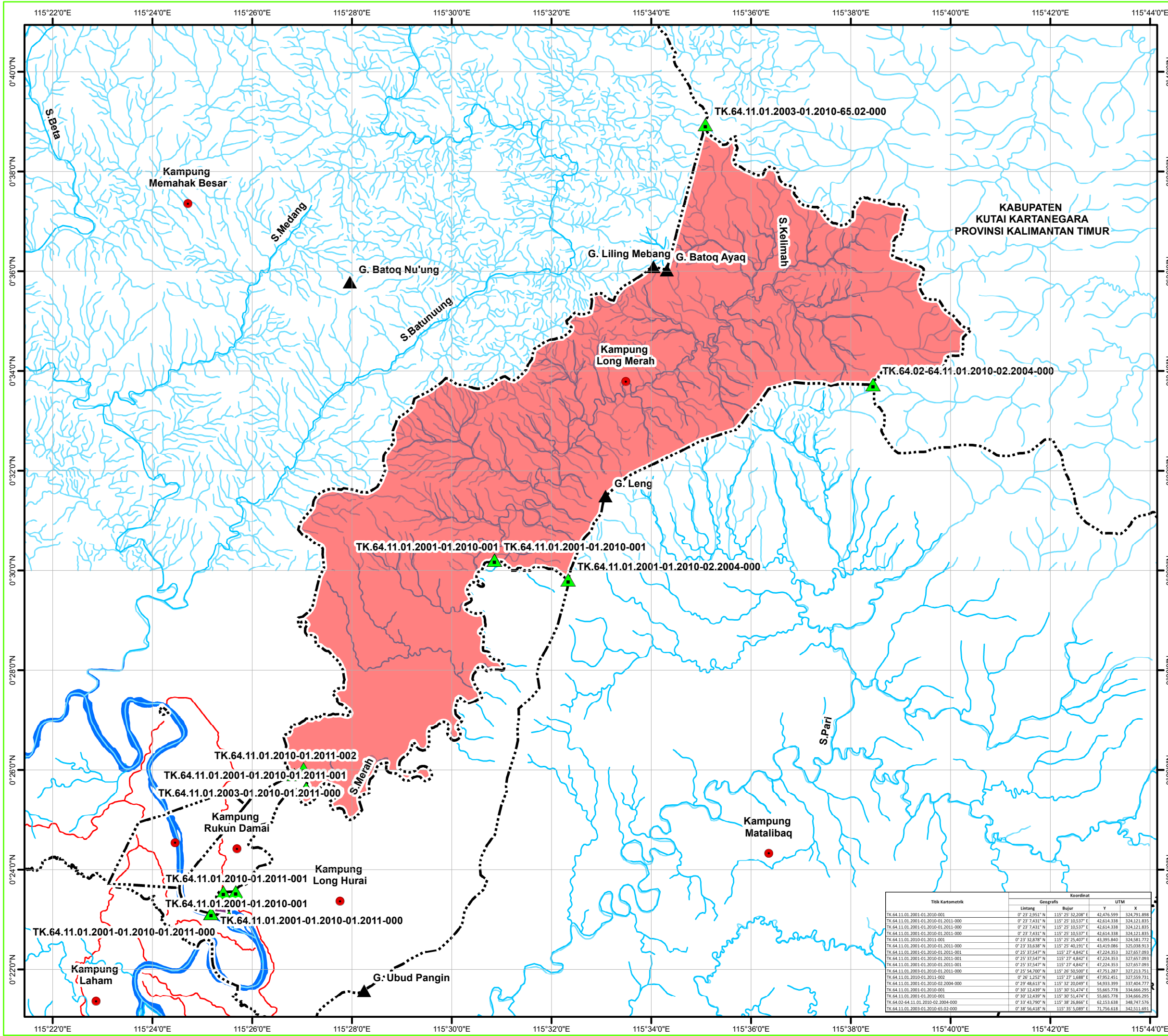
LEMBAR PERSETUJUAN

NO	NAMA	JABATAN	PARAF
1.	Drs. Yohanes Avun, M.Si	Wakil Bupati	
2.	Dr. Stephanus Madang, S.Sos., MM	Sekretaris Daerah	
3.	Drg. Agustinus Teguh Santoso, M.Adm., Kes	Asisten I	
4.	Damianus Tamha, SE	Kadis DPMK	
5.	Arsenius Luhan, SE., M.Hum	Kabag Hukum	
6.	Fransiska WL, SH., M.Si	Perancang PerUU	

BUPATI

BONIFASIOUS BELAWAN GEH

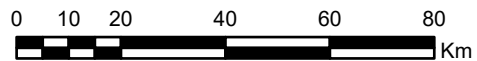
Titik Kartometrik	Koordinat			
	Lintang	Bujur	Y	X
TK.62.12-64.11.01.2008-01.2009-000	0° 37' 54,852" N	115° 0' 25,012" E	69.886.884	278.191.546
TK.64.11.01.2008-01.2009-001	0° 42' 48,186" N	115° 2' 16,339" E	78.897.080	281.638.139
TK.64.11.01.2008-01.2009-002	0° 45' 10,400" N	115° 1' 12,278" E	83.266.928	279.658.919
TK.64.11.01.2008-01.2009-003	0° 45' 45,360" N	115° 5' 39,849" E	84.337.204	287.934.013
TK.62.12-64.11.01.2009-05.2010-000	0° 47' 26,782" N	114° 54' 34,737" E	87.462.798	267.366.351
TK.64.11.01.2003-01.2008-01.2009-000	0° 48' 46,677" N	115° 16' 37,577" E	89.898.120	308.274.973
TK.64.11.01.2009-05.2010-000	0° 49' 1,261" N	115° 16' 57,446" E	90.345.838	308.889.548
TK.64.11.01.2009-05.2010-001	0° 50' 10,720" N	114° 55' 6,587" E	92.499.000	268.354.000
TK.64.11.01.2009-05.2010-002	0° 53' 43,051" N	114° 59' 10,247" E	99.018.305	275.892.951
TK.64.11.01.2009-05.2010-003	0° 53' 43,015" N	114° 59' 14,524" E	99.044.760	276.025.248
TK.64.11.01.2009-05.2010-65.02-000	1° 18' 48,368" N	114° 43' 25,864" E	145.289.701	246.720.721



**PETA PENETAPAN DAN PENEKASAN BATAS
KAMPUNG LONG MERAH
KECAMATAN LONG BAGUN
KABUPATEN MAHAKAM ULU
PROVINSI KALIMANTAN TIMUR
LUAS ± 203.19 Km²**

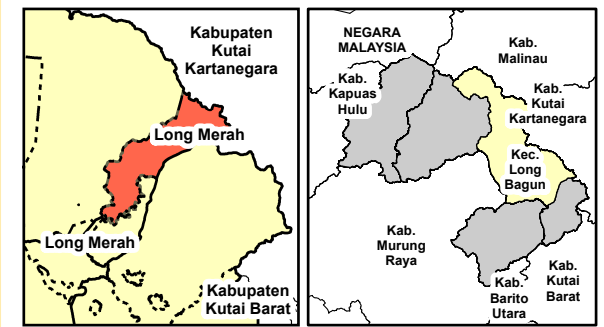


1:135,000



LEGENDA

- Kampung / Desa
- Jalan
- DAS dan Sub DAS
- Administrasi
- Kab. Mahakam Ulu
- Garis Batas Kampung/Desa
- Garis Batas Kecamatan
- Garis Batas Kabupaten
- Garis Batas Provinsi
- Garis Batas Negara



Sumber Data :
1. Peta Rupa Bumi Indonesia (RBI)
2. Hasil Pemetaan Batas Wilayah Desa

Frame Peta situasi
Esri, Garmin, GEBCO, NOAA NGDC
and other contributors

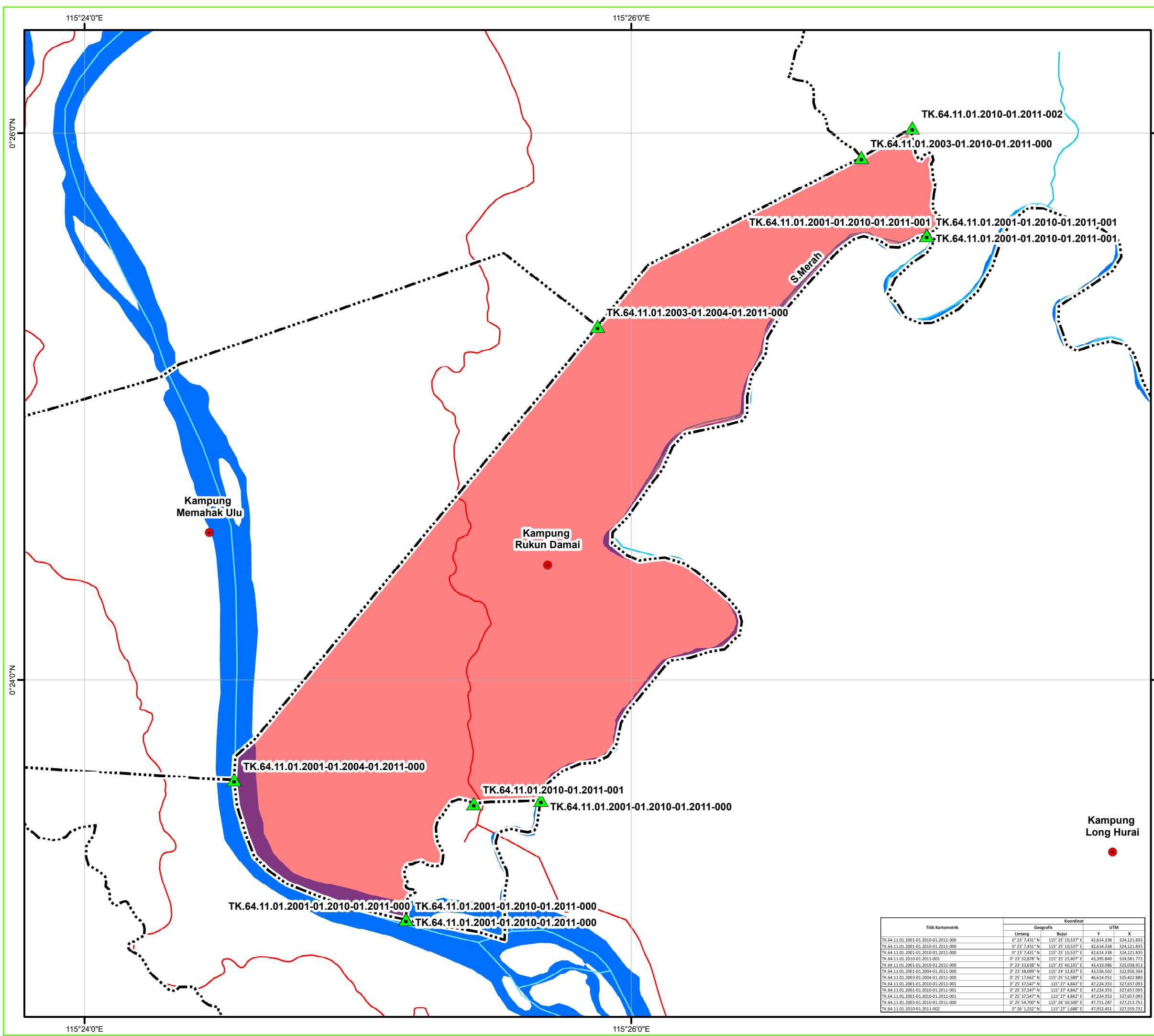
LEMBAR PERSETUJUAN

NO	NAMA	JABATAN	PARAF
1.	Drs. Yohanes Avun, M.Si	Wakil Bupati	
2.	Dr. Stephanus Madang, S.Sos., MM	Sekretaris Daerah	
3.	Drg. Agustinus Teguh Santoso, M.Adm., Kes	Asisten I	
4.	Damianus Tamha, SE	Kadis DPMK	
5.	Arsenius Luhan, SE., M.Hum	Kabag Hukum	
6.	Fransiska WL, SH., M.Si	Perancang PerUU	

BUPATI

BONIFASIOUS BELAWAN GEH

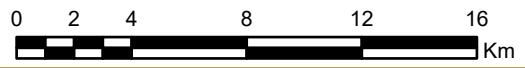
Titik Kartometrik	Koordinat			
	Lintang	Bujur	Y	X
TK.64.11.01.2001-01.2010-001	0° 23' 2.951" N	115° 25' 32.208" E	42,676,599	324,791,888
TK.64.11.01.2001-01.2010-01.2011-000	0° 23' 7.431" N	115° 25' 10.537" E	42,614,338	324,121,835
TK.64.11.01.2001-01.2010-01.2011-000	0° 23' 7.431" N	115° 25' 10.537" E	42,614,338	324,121,835
TK.64.11.01.2001-01.2010-01.2011-000	0° 23' 7.431" N	115° 25' 10.537" E	42,614,338	324,121,835
TK.64.11.01.2010-01.2011-001	0° 23' 32.878" N	115° 25' 25.407" E	43,393,840	324,581,772
TK.64.11.01.2001-01.2010-01.2011-000	0° 23' 33.638" N	115° 25' 40.191" E	43,419,086	325,038,913
TK.64.11.01.2001-01.2010-01.2011-001	0° 25' 37.547" N	115° 27' 4.842" E	47,224,353	327,657,093
TK.64.11.01.2001-01.2010-01.2011-001	0° 25' 37.547" N	115° 27' 4.842" E	47,224,353	327,657,093
TK.64.11.01.2001-01.2010-01.2011-001	0° 25' 37.547" N	115° 27' 4.842" E	47,224,353	327,657,093
TK.64.11.01.2003-01.2010-01.2011-000	0° 25' 54.700" N	115° 26' 50.500" E	47,751,287	327,213,751
TK.64.11.01.2010-01.2011-002	0° 26' 1.252" N	115° 27' 1.688" E	47,952,451	327,559,731
TK.64.11.01.2001-01.2010-02.2004-000	0° 29' 48.613" N	115° 32' 20.049" E	54,933,399	337,404,777
TK.64.11.01.2001-01.2010-001	0° 30' 12.439" N	115° 30' 51.474" E	55,665,778	334,666,295
TK.64.11.01.2001-01.2010-001	0° 30' 12.439" N	115° 30' 51.474" E	55,665,778	334,666,295
TK.64.11.01.2001-01.2010-001	0° 30' 12.439" N	115° 30' 51.474" E	55,665,778	334,666,295
TK.64.02.64.11.01.2010-02.2004-000	0° 33' 43.790" N	115° 38' 26.866" E	62,153,638	348,747,576
TK.64.11.01.2003-01.2010-65.02-000	0° 38' 56.418" N	115° 35' 5.089" E	71,756,618	342,511,691



**PETA PENETAPAN DAN PENEKASAN BATAS
KAMPUNG RUKUN DAMAI
KECAMATAN LONG BAGUN
KABUPATEN MAHAKAM ULU
PROVINSI KALIMANTAN TIMUR
LUAS ± 8.03 Km²**

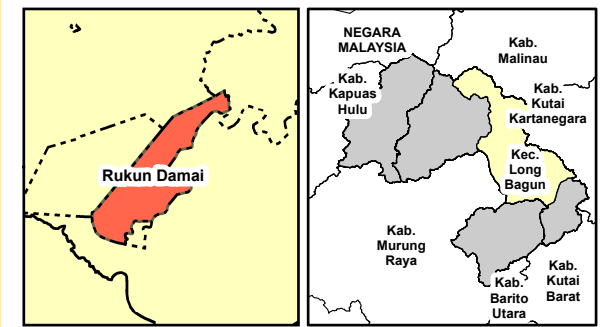


1:24,500



LEGENDA

- Kampung / Desa
- Jalan
- DAS dan Sub DAS
- Administrasi
- Kab. Mahakam Ulu
- Garis Batas Kampung/Desa
- Garis Batas Kecamatan
- Garis Batas Kabupaten
- Garis Batas Provinsi
- Garis Batas Negara



Sumber Data :
1. Peta Rupa Bumi Indonesia (RBI)
2. Hasil Pemetaan Batas Wilayah Desa

Frame Peta situasi
Esri, Garmin, GEBCO, NOAA NGDC
and other contributors

LEMBAR PERSETUJUAN

NO	NAMA	JABATAN	PARAF
1.	Drs. Yohanes Avun, M.Si	Wakil Bupati	
2.	Dr. Stephanus Madang, S.Sos., MM	Sekretaris Daerah	
3.	Drg. Agustinus Teguh Santoso, M.Adm., Kes	Asisten I	
4.	Damianus Tamha, SE	Kadis DPMK	
5.	Arsenius Luhan, SE., M.Hum	Kabag Hukum	
6.	Fransiska WL, SH., M.Si	Perancang PerUU	

BUPATI

BONIFASIU BELAWAN GEH

Titik Kartometrik	Koordinat			
	Lintang	Bujur	Y UTM	X UTM
TK.64.11.01.2001-01.2010-01.2011-000	0° 23' 7.431" N	115° 25' 10.537" E	42.614.338	324.121.835
TK.64.11.01.2001-01.2010-01.2011-001	0° 23' 7.431" N	115° 25' 10.537" E	42.614.338	324.121.835
TK.64.11.01.2001-01.2010-01.2011-002	0° 23' 7.431" N	115° 25' 10.537" E	42.614.338	324.121.835
TK.64.11.01.2010-01.2011-001	0° 23' 32.878" N	115° 25' 25.407" E	43.395.840	324.581.772
TK.64.11.01.2001-01.2010-01.2011-000	0° 23' 33.638" N	115° 25' 40.191" E	43.419.086	325.038.913
TK.64.11.01.2001-01.2004-01.2011-000	0° 23' 38.099" N	115° 24' 32.837" E	43.556.502	322.956.304
TK.64.11.01.2003-01.2004-01.2011-000	0° 25' 17.662" N	115° 25' 52.589" E	46.614.052	325.422.880
TK.64.11.01.2001-01.2010-01.2011-001	0° 25' 37.547" N	115° 27' 4.842" E	47.224.353	327.657.093
TK.64.11.01.2001-01.2010-01.2011-001	0° 25' 37.547" N	115° 27' 4.842" E	47.224.353	327.657.093
TK.64.11.01.2001-01.2010-01.2011-001	0° 25' 37.547" N	115° 27' 4.842" E	47.224.353	327.657.093
TK.64.11.01.2003-01.2010-01.2011-000	0° 25' 54.700" N	115° 26' 50.500" E	47.751.287	327.213.751
TK.64.11.01.2010-01.2011-002	0° 26' 1.252" N	115° 27' 1.688" E	47.952.451	327.559.731

LAMPIRAN I : PERATURAN BUPATI MAHAKAM ULU
 NOMOR 29 TAHUN 2024 TANGGAL 19 NOVEMBER 2024
 TENTANG PENETAPAN DAN PENEGASAN BATAS KAMPUNG DI WILAYAH KECAMATAN LONG BAGUN

DAFTAR TITIK KARTOMETRIK BATAS KAMPUNG LONG HURAI

KODE KAMPUNG	NAMA KAMPUNG	NAMA TITIK KARTOMETRIK	KOORDINAT GEOGRAFIS		KOORDINAT UTM	
			BUJUR TIMUR	LINTANG UTARA	X_BT	X_LS
1	2	3	4	5	6	7
64.11.01.2001	Long Hurai	TK.64.11.01.2001-02.2004-03.2001-000	115° 27' 15,650" BT	0° 20' 59,200" LU	327989.7231	38675.13393
		TK.64.11.01.2001-03.2001-002	115° 25' 42,863" BT	0° 21' 40,308" LU	325120.9074	39938.22429
		TK.64.11.01.2001-03.2001-001	115° 24' 54,811" BT	0° 22' 27,786" LU	323635.3398	41396.75039
		TK.64.11.01.2001-01.2010-001	115° 25' 32,208" BT	0° 23' 2,951" LU	324791.8982	42476.59938
		TK.64.11.01.2001-01.2010-01.2011-000	115° 25' 10,537" BT	0° 23' 7,431" LU	324121.8354	42614.33846
		TK.64.11.01.2001-01.2010-01.2011-000	115° 25' 10,537" BT	0° 23' 7,431" LU	324121.8354	42614.33846
		TK.64.11.01.2001-01.2010-01.2011-000	115° 25' 10,537" BT	0° 23' 7,431" LU	324121.8354	42614.33846
		TK.64.11.01.2001-01.2010-01.2011-000	115° 25' 40,191" BT	0° 23' 33,638" LU	325038.9128	43419.08644
		TK.64.11.01.2001-01.2004-01.2011-000	115° 24' 32,837" BT	0° 23' 38,099" LU	322956.3042	43556.50226
		TK.64.11.01.2001-01.2004-03.2001-000	115° 23' 11,250" BT	0° 23' 43,060" LU	320433.557	43709.35792
		TK.64.11.01.2001-01.2010-01.2011-001	115° 27' 4,842" BT	0° 25' 37,547" LU	327657.0929	47224.35284
		TK.64.11.01.2001-01.2010-01.2011-001	115° 27' 4,842" BT	0° 25' 37,547" LU	327657.0929	47224.35284
		TK.64.11.01.2001-01.2010-01.2011-001	115° 27' 4,842" BT	0° 25' 37,547" LU	327657.0929	47224.35284

		TK.64.11.01.2001-01.2010-02.2004-000	115° 32' 20,049" BT	0° 29' 48,613" LU	337404.7767	54933.39904
		TK.64.11.01.2001-01.2010-001	115° 30' 51,474" BT	0° 30' 12,439" LU	334666.295	55665.77795
		TK.64.11.01.2001-01.2010-001	115° 30' 51,474" BT	0° 30' 12,439" LU	334666.295	55665.77795

LAMPIRAN II : PERATURAN BUPATI MAHAKAM ULU
 NOMOR 29 TAHUN 2024 TANGGAL 19 NOVEMBER 2024
 TENTANG PENETAPAN DAN PENEGASAN BATAS KAMPUNG DI WILAYAH KECAMATAN LONG BAGUN

DAFTAR TITIK KARTOMETRIK BATAS KAMPUNG LONG MELAHAM

KODE KAMPUNG	NAMA KAMPUNG	NAMA TITIK KARTOMETRIK	KOORDINAT GEOGRAFIS		KOORD
			BUJUR TIMUR	LINTANG UTARA	X_BT
1	2	3	4	5	6
64.11.01.2005	Long Melaham	TK.62.12-64.11.01.2002-03.2002- 03.2004-000	115° 7' 39,786" BT	0° 22' 19,939" LU	291628.9501
		TK.62.12-64.11.01.2002-01.2006-000	115° 7' 50,551" BT	0° 23' 9,751" LU	291962.2156
		TK.64.11.01.2002-01.2003-03.2001- 03.2002-000	115° 18' 5,522" BT	0° 23' 31,996" LU	310979.7875
		TK.64.11.01.2002-01.2003-03.2001- 03.2002-000	115° 18' 5,522" BT	0° 23' 31,996" LU	310979.7875
		TK.64.11.01.2002-01.2003-03.2001- 03.2002-000	115° 18' 5,522" BT	0° 23' 31,996" LU	310979.7875
		TK.64.11.01.2002-01.2003-03.2001- 03.2002-000	115° 18' 5,522" BT	0° 23' 31,996" LU	310979.7875
		TK.64.11.01.2002-01.2006-001	115° 8' 54,920" BT	0° 24' 16,410" LU	293953.2999
		TK.64.11.01.2002-01.2006-002	115° 10' 5,210" BT	0° 25' 29,200" LU	296127.5376
		TK.64.11.01.2002-01.2003-001	115° 18' 35,400" BT	0° 25' 32,300" LU	311904.4589
		TK.64.11.01.2002-01.2003-002	115° 18' 38,847" BT	0° 25' 47,521" LU	312011.1465
		TK.64.11.01.2002-01.2006-006	115° 15' 12,600" BT	0° 25' 56,640" LU	305633.4728
		TK.64.11.01.2002-01.2006-005	115° 13' 42,480" BT	0° 26' 13,710" LU	302846.7695
		TK.64.11.01.2002-01.2003-003	115° 18' 31,400" BT	0° 26' 22,700" LU	311781.1144
		TK.64.11.01.2002-01.2006-004	115° 12' 24,380" BT	0° 26' 28,500" LU	300431.7235
		TK.64.11.01.2002-01.2006-007	115° 15' 35,273" BT	0° 26' 35,378" LU	306334.8819
		TK.64.11.01.2002-01.2006-003	115° 11' 15,120" BT	0° 26' 41,610" LU	298290.0112

LAMPIRAN III : PERATURAN BUPATI MAHAKAM ULU
 NOMOR 29 TAHUN 2024 TANGGAL 19 NOVEMBER 2024
 TENTANG PENETAPAN DAN PENEGASAN BATAS KAMPUNG DI WILAYAH KECAMATAN LONG BAGUN

DAFTAR TITIK KARTOMETRIK BATAS KAMPUNG MAMAHAK BESAR

KODE KAMPUNG	NAMA KAMPUNG	NAMA TITIK KARTOMETRIK	KOORDINAT GEOGRAFIS		KOORDINAT UTM	
			BUJUR TIMUR	LINTANG UTARA	X_BT	X_LS
1	2	3	4	5	6	7
64.11.01.2003	Mamahak Besar	TK.64.11.01.2002-01.2003-03.2001-03.2002-000	115° 18' 5,522" BT	0° 23' 31,996" LU	310979.7875	43371.39491
		TK.64.11.01.2002-01.2003-03.2001-03.2002-000	115° 18' 5,522" BT	0° 23' 31,996" LU	310979.7875	43371.39491
		TK.64.11.01.2002-01.2003-03.2001-03.2002-000	115° 18' 5,522" BT	0° 23' 31,996" LU	310979.7875	43371.39491
		TK.64.11.01.2002-01.2003-03.2001-03.2002-000	115° 18' 5,522" BT	0° 23' 31,996" LU	310979.7875	43371.39491
		TK.64.11.01.2002-01.2003-03.2001-03.2002-000	115° 18' 5,522" BT	0° 23' 31,996" LU	310979.7875	43371.39491
		TK.64.11.01.2002-01.2004-03.2001-000	115° 23' 7,400" BT	0° 23' 43,300" LU	320314.5153	43716.76245
		TK.64.11.01.2003-03.2001-000	115° 21' 15,885" BT	0° 23' 51,306" LU	316866.3419	43963.3395
		TK.64.11.01.2003-01.2004-001	115° 23' 43,800" BT	0° 24' 57,000" LU	321440.4981	45980.23444
		TK.64.11.01.2003-01.2004-002	115° 24' 16,800" BT	0° 25' 6,500" LU	322460.9515	46271.81812
		TK.64.11.01.2003-01.2004-003	115° 24' 20,800" BT	0° 25' 9,300" LU	322584.6528	46357.79436
		TK.64.11.01.2003-01.2004-01.2011-000	115° 25' 52,589" BT	0° 25' 17,662" LU	325422.8797	46614.05158
		TK.64.11.01.2003-01.2004-004	115° 25' 3,766" BT	0° 25' 24,024" LU	323913.3047	46809.78091
		TK.64.11.01.2003-01.2004-005	115° 25' 26,529" BT	0° 25' 31,825" LU	324617.1786	47049.22762

		TK.64.11.01.2002-01.2003-001	115° 18' 35,400" BT	0° 25' 32,300" LU	311904.4589	47066.5089
		TK.64.11.01.2003-01.2004-006	115° 25' 32,000" BT	0° 25' 33,700" LU	324786.365	47106.78213
		TK.64.11.01.2002-01.2003-002	115° 18' 38,847" BT	0° 25' 47,521" LU	312011.1465	47534.00638
		TK.64.11.01.2003-01.2010-01.2011-000	115° 26' 50,500" BT	0° 25' 54,700" LU	327213.7513	47751.2868
		TK.64.11.01.2002-01.2003-003	115° 18' 31,400" BT	0° 26' 22,700" LU	311781.1144	48614.63643
		TK.64.11.01.2002-01.2003-004	115° 18' 31,500" BT	0° 26' 45,700" LU	311784.3679	49321.11014
		TK.64.11.01.2002-01.2003-005	115° 18' 29,332" BT	0° 26' 50,828" LU	311717.3625	49478.65146
		TK.64.11.01.2002-01.2003-006	115° 18' 28,800" BT	0° 26' 53,600" LU	311700.9335	49563.78798
		TK.64.11.01.2003-01.2004-006	115° 24' 12,695" BT	0° 27' 6,528" LU	322334.808	49958.49606
		TK.64.11.01.2003-01.2004-009	115° 24' 19,305" BT	0° 27' 8,905" LU	322539.1944	50031.43481
		TK.64.11.01.2003-01.2004-007	115° 24' 9,443" BT	0° 27' 10,697" LU	322234.2661	50086.55461
		TK.64.11.01.2003-01.2004-008	115° 24' 11,976" BT	0° 27' 16,161" LU	322312.6491	50254.36511
		TK.64.11.01.2002-01.2003-007	115° 18' 17,800" BT	0° 27' 28,200" LU	311361.036	50626.652
		TK.64.11.01.2002-01.2003-01.2006-000	115° 18' 22,600" BT	0° 30' 25,800" LU	311510.8217	56081.83557
		TK.64.11.01.2003-01.2006-001	115° 19' 52,752" BT	0° 33' 32,799" LU	314300.0357	61824.97278
		TK.64.11.01.2003-01.2010-65.02-000	115° 35' 5,089" BT	0° 38' 56,418" LU	342511.6907	71756.61839
		TK.64.11.01.2003-01.2006-002	115° 20' 35,100" BT	0° 42' 12,800" LU	315614.599	77796.81129
		TK.64.11.01.2003-01.2006-003	115° 17' 41,300" BT	0° 42' 30,300" LU	310240.7627	78336.28716
		TK.64.11.01.2003-01.2006-004	115° 16' 40,900" BT	0° 44' 29,200" LU	308374.5064	81989.20545
		TK.64.11.01.2003-01.2006-005	115° 15' 20,500" BT	0° 45' 44,100" LU	305889.3469	84290.89484
		TK.64.11.01.2003-01.2006-01.2008-000	115° 15' 30,532" BT	0° 46' 54,361" LU	306200.4427	86448.98759
		TK.64.11.01.2003-01.2008-01.2009-000	115° 16' 37,577" BT	0° 48' 46,677" LU	308274.9726	89898.11977
		TK.64.11.01.2003-01.2009-65.02-000	115° 16' 57,446" BT	0° 49' 1,261" LU	308889.5478	90345.83795

LAMPIRAN IV : PERATURAN BUPATI MAHAKAM ULU
 NOMOR 29 TAHUN 2024 TANGGAL 19 NOVEMBER 2024
 TENTANG PENETAPAN DAN PENEGASAN BATAS KAMPUNG DI WILAYAH KECAMATAN LONG BAGUN

DAFTAR TITIK KARTOMETRIK BATAS KAMPUNG MAMAHAK BESAR

KODE KAMPUNG	NAMA KAMPUNG	NAMA TITIK KARTOMETRIK	KOORDINAT GEOGRAFIS		KOORDINAT UTM	
			BUJUR TIMUR	LINTANG UTARA	X_BT	X_LS
1	2	3	4	5	6	7
64.11.01.2004	Mamahak Ulu	TK.64.11.01.2001-01.2004-01.2011-000	115° 24' 32,837" BT	0° 23' 38,099" LU	322956.3042	43556.50226
		TK.64.11.01.2001-01.2004-03.2001-000	115° 23' 11,250" BT	0° 23' 43,060" LU	320433.557	43709.35792
		TK.64.11.01.2002-01.2004-03.2001-000	115° 23' 7,400" BT	0° 23' 43,300" LU	320314.5153	43716.76245
		TK.64.11.01.2003-01.2004-001	115° 23' 43,800" BT	0° 24' 57,000" LU	321440.4981	45980.23444
		TK.64.11.01.2003-01.2004-002	115° 24' 16,800" BT	0° 25' 6,500" LU	322460.9515	46271.81812
		TK.64.11.01.2003-01.2004-003	115° 24' 20,800" BT	0° 25' 9,300" LU	322584.6528	46357.79436
		TK.64.11.01.2003-01.2004-01.2011-000	115° 25' 52,589" BT	0° 25' 17,662" LU	325422.8797	46614.05158
		TK.64.11.01.2003-01.2004-004	115° 25' 3,766" BT	0° 25' 24,024" LU	323913.3047	46809.78091
		TK.64.11.01.2003-01.2004-005	115° 25' 26,529" BT	0° 25' 31,825" LU	324617.1786	47049.22762
		TK.64.11.01.2003-01.2004-006	115° 25' 32,000" BT	0° 25' 33,700" LU	324786.365	47106.78213
		TK.64.11.01.2003-01.2004-006	115° 24' 12,695" BT	0° 27' 6,528" LU	322334.808	49958.49606
		TK.64.11.01.2003-01.2004-009	115° 24' 19,305" BT	0° 27' 8,905" LU	322539.1944	50031.43481
		TK.64.11.01.2003-01.2004-007	115° 24' 9,443" BT	0° 27' 10,697" LU	322234.2661	50086.55461
		TK.64.11.01.2003-01.2004-008	115° 24' 11,976" BT	0° 27' 16,161" LU	322312.6491	50254.36511

LAMPIRAN V : PERATURAN BUPATI MAHAKAM ULU
 NOMOR 29 TAHUN 2024 TANGGAL 19 NOVEMBER 2024
 TENTANG PENETAPAN DAN PENEGASAN BATAS KAMPUNG DI WILAYAH KECAMATAN LONG BAGUN

DAFTAR TITIK KARTOMETRIK BATAS KAMPUNG BATU MAJANG

KODE KAMPUNG	NAMA KAMPUNG	NAMA TITIK KARTOMETRIK	KOORDINAT GEOGRAFIS		KOORDINAT UTM	
			BUJUR TIMUR	LINTANG UTARA	X_BT	X_LS
1	2	3	4	5	6	7
64.11.01.2005	Batu Majang	TK.64.11.01.2005-01.2006-01.2007- 000	115° 13' 10,774" BT	0° 32' 44,996" LU	301869.505	60360.19561
		TK.64.11.01.2005-01.2006-001	115° 13' 18,657" BT	0° 32' 47,970" LU	302113.3008	60451.49307
		TK.64.11.01.2005-01.2006-002	115° 13' 18,286" BT	0° 32' 53,136" LU	302101.8753	60610.18416
		TK.64.11.01.2005-01.2007-01.2008- 000	115° 12' 49,143" BT	0° 32' 53,682" LU	301200.6722	60627.21157
		TK.64.11.01.2005-01.2008-001	115° 12' 50,148" BT	0° 33' 3,192" LU	301231.8604	60919.33407
		TK.64.11.01.2005-01.2006-003	115° 14' 16,651" BT	0° 33' 20,912" LU	303906.9584	61462.85823
		TK.64.11.01.2005-01.2008-002	115° 12' 54,961" BT	0° 33' 22,212" LU	301380.8706	61503.53957
		TK.64.11.01.2005-01.2006-004	115° 14' 10,445" BT	0° 33' 26,742" LU	303715.1038	61641.99832
		TK.64.11.01.2005-01.2008-003	115° 12' 55,070" BT	0° 33' 32,368" LU	301384.3159	61815.51601
		TK.64.11.01.2005-01.2006-005	115° 14' 21,150" BT	0° 33' 43,592" LU	304046.2898	62159.48779
		TK.64.11.01.2005-01.2008-004	115° 12' 5,744" BT	0° 34' 14,084" LU	299859.3831	63097.41049
		TK.64.11.01.2005-01.2006-006	115° 14' 16,586" BT	0° 34' 34,129" LU	303905.6319	63711.89763
		TK.64.11.01.2005-01.2006-007	115° 15' 33,543" BT	0° 37' 53,194" LU	306287.3083	69825.8639
		TK.64.11.01.2005-01.2008-005	115° 10' 20,624" BT	0° 41' 25,870" LU	296613.3402	76362.28626
		TK.64.11.01.2005-01.2008-006	115° 12' 15,423" BT	0° 41' 26,096" LU	300163.2645	76367.87524
		TK.64.11.01.2005-01.2006-01.2008- 000	115° 15' 0,357" BT	0° 44' 12,913" LU	305265.3765	81490.13281

LAMPIRAN VI : PERATURAN BUPATI MAHAKAM ULU
 NOMOR 29 TAHUN 2024 TANGGAL 19 NOVEMBER 2024
 TENTANG PENETAPAN DAN PENEGASAN BATAS KAMPUNG DI WILAYAH KECAMATAN LONG BAGUN

DAFTAR TITIK KARTOMETRIK BATAS KAMPUNG UJOH BILANG

KODE KAMPUNG	NAMA KAMPUNG	NAMA TITIK KARTOMETRIK	KOORDINAT GEOGRAFIS		KOORDINAT UTM	
			BUJUR TIMUR	LINTANG UTARA	X_BT	X_LS
1	2	3	4	5	6	7
64.11.01.2006	Ujoh Bilang	TK.62.12-64.11.01.2002-01.2006-000	115° 7' 50,551" BT	0° 23' 9,751" LU	291962.2156	42692.10091
		TK.64.11.01.2002-01.2006-001	115° 8' 54,920" BT	0° 24' 16,410" LU	293953.2999	44739.37047
		TK.64.11.01.2002-01.2006-002	115° 10' 5,210" BT	0° 25' 29,200" LU	296127.5376	46974.88468
		TK.62.12-64.11.01.2006-01.2007-000	115° 8' 11,969" BT	0° 25' 32,431" LU	292625.5873	47074.98497
		TK.64.11.01.2002-01.2006-006	115° 15' 12,600" BT	0° 25' 56,640" LU	305633.4728	47815.56244
		TK.64.11.01.2002-01.2006-005	115° 13' 42,480" BT	0° 26' 13,710" LU	302846.7695	48340.55758
		TK.64.11.01.2002-01.2006-004	115° 12' 24,380" BT	0° 26' 28,500" LU	300431.7235	48795.44946
		TK.64.11.01.2002-01.2006-007	115° 15' 35,273" BT	0° 26' 35,378" LU	306334.8819	49005.32093
		TK.64.11.01.2002-01.2006-003	115° 11' 15,120" BT	0° 26' 41,610" LU	298290.0112	49198.68532
		TK.64.11.01.2002-01.2006-008	115° 15' 53,470" BT	0° 27' 6,460" LU	306897.8055	49959.93253
		TK.64.11.01.2002-01.2006-009	115° 16' 11,270" BT	0° 27' 36,870" LU	307448.4593	50893.90247
		TK.64.11.01.2002-01.2006-010	115° 16' 23,470" BT	0° 27' 57,720" LU	307825.8745	51534.25732
		TK.64.11.01.2002-01.2006-012	115° 16' 47,283" BT	0° 28' 14,181" LU	308562.3608	52039.71119
		TK.64.11.01.2002-01.2006-011	115° 16' 36,043" BT	0° 28' 19,443" LU	308214.8315	52201.42097
		TK.64.11.01.2002-01.2003-01.2006-000	115° 18' 22,600" BT	0° 30' 25,800" LU	311510.8217	56081.83557
		TK.64.11.01.2006-01.2007-001	115° 13' 1,985" BT	0° 32' 5,606" LU	301597.3677	59150.33034
		TK.64.11.01.2006-01.2007-002	115° 13' 11,315" BT	0° 32' 35,213" LU	301886.136	60059.70698

		TK.64.11.01.2005-01.2006-01.2007-000	115° 13' 10,774" BT	0° 32' 44,996" LU	301869.505	60360.19561
		TK.64.11.01.2005-01.2006-001	115° 13' 18,657" BT	0° 32' 47,970" LU	302113.3008	60451.49307
		TK.64.11.01.2005-01.2006-002	115° 13' 18,286" BT	0° 32' 53,136" LU	302101.8753	60610.18416
		TK.64.11.01.2005-01.2006-003	115° 14' 16,651" BT	0° 33' 20,912" LU	303906.9584	61462.85823
		TK.64.11.01.2005-01.2006-004	115° 14' 10,445" BT	0° 33' 26,742" LU	303715.1038	61641.99832
		TK.64.11.01.2003-01.2006-001	115° 19' 52,752" BT	0° 33' 32,799" LU	314300.0357	61824.97278
		TK.64.11.01.2005-01.2006-005	115° 14' 21,150" BT	0° 33' 43,592" LU	304046.2898	62159.48779
		TK.64.11.01.2005-01.2006-006	115° 14' 16,586" BT	0° 34' 34,129" LU	303905.6319	63711.89763
		TK.64.11.01.2005-01.2006-007	115° 15' 33,543" BT	0° 37' 53,194" LU	306287.3083	69825.8639
		TK.64.11.01.2003-01.2006-002	115° 20' 35,100" BT	0° 42' 12,800" LU	315614.599	77796.81129
		TK.64.11.01.2003-01.2006-003	115° 17' 41,300" BT	0° 42' 30,300" LU	310240.7627	78336.28716
		TK.64.11.01.2005-01.2006-01.2008-000	115° 15' 0,357" BT	0° 44' 12,913" LU	305265.3765	81490.13281
		TK.64.11.01.2003-01.2006-004	115° 16' 40,900" BT	0° 44' 29,200" LU	308374.5064	81989.20545
		TK.64.11.01.2003-01.2006-005	115° 15' 20,500" BT	0° 45' 44,100" LU	305889.3469	84290.89484
		TK.64.11.01.2003-01.2006-01.2008-000	115° 15' 30,532" BT	0° 46' 54,361" LU	306200.4427	86448.98759

LAMPIRAN VII : PERATURAN BUPATI MAHAKAM ULU
 NOMOR 29 TAHUN 2024 TANGGAL 19 NOVEMBER 2024
 TENTANG PENETAPAN DAN PENEGASAN BATAS KAMPUNG DI WILAYAH KECAMATAN LONG BAGUN

DAFTAR TITIK KARTOMETRIK BATAS KAMPUNG LONG BAGUN ILIR

KODE KAMPUNG	NAMA KAMPUNG	NAMA TITIK KARTOMETRIK	KOORDINAT GEOGRAFIS		KOORDINAT UTM	
			BUJUR TIMUR	LINTANG UTARA	X_BT	X_LS
1	2	3	4	5	6	7
64.11.01.2007	Long Bagun Ilir	TK.62.12-64.11.01.2006-01.2007-000	115° 8' 11,969" BT	0° 25' 32,431" LU	292625.5873	47074.98497
		TK.64.11.01.2007-01.2008-001	115° 11' 46,725" BT	0° 31' 37,640" LU	299269.8103	58291.92695
		TK.64.11.01.2006-01.2007-001	115° 13' 1,985" BT	0° 32' 5,606" LU	301597.3677	59150.33034
		TK.64.11.01.2007-01.2008-003	115° 12' 50,331" BT	0° 32' 6,797" LU	301236.9999	59187.00004
		TK.64.11.01.2007-01.2008-002	115° 12' 56,198" BT	0° 32' 7,165" LU	301418.4152	59198.25401
		TK.64.11.01.2007-01.2008-004	115° 12' 47,612" BT	0° 32' 17,246" LU	301153	59508.00001
		TK.64.11.01.2007-01.2008-005	115° 12' 37,199" BT	0° 32' 18,773" LU	300831	59555.00004
		TK.64.11.01.2007-01.2008-006	115° 12' 38,814" BT	0° 32' 25,219" LU	300881	59753.00004
		TK.64.11.01.2006-01.2007-002	115° 13' 11,315" BT	0° 32' 35,213" LU	301886.136	60059.70698
		TK.64.11.01.2007-01.2008-007	115° 12' 33,214" BT	0° 32' 43,513" LU	300708	60314.99997
		TK.64.11.01.2005-01.2006-01.2007-000	115° 13' 10,774" BT	0° 32' 44,996" LU	301869.505	60360.19561
		TK.64.11.01.2005-01.2007-01.2008-000	115° 12' 49,143" BT	0° 32' 53,682" LU	301200.6722	60627.21157
		TK.64.11.01.2007-01.2008-008	115° 12' 34,613" BT	0° 32' 58,178" LU	300751.4121	60765.47423
		TK.62.12-64.11.01.2007-01.2008-000	115° 0' 29,452" BT	0° 37' 42,354" LU	278328.7353	69502.89683

LAMPIRAN VIII : PERATURAN BUPATI MAHAKAM ULU
 NOMOR 29 TAHUN 2024 TANGGAL 19 NOVEMBER 2024
 TENTANG PENETAPAN DAN PENEGASAN BATAS KAMPUNG DI WILAYAH KECAMATAN LONG BAGUN

DAFTAR TITIK KARTOMETRIK BATAS KAMPUNG LONG BAGUN ULU

KODE KAMPUNG	NAMA KAMPUNG	NAMA TITIK KARTOMETRIK	KOORDINAT GEOGRAFIS		KOORDINAT UTM	
			BUJUR TIMUR	LINTANG UTARA	X_BT	X_LS
1	2	3	4	5	6	7
64.11.01.2008	Long Bagun Ulu	TK.64.11.01.2007-01.2008-001	115° 11' 46,725" BT	0° 31' 37,640" LU	299269.8103	58291.92695
		TK.64.11.01.2007-01.2008-003	115° 12' 50,331" BT	0° 32' 6,797" LU	301236.9999	59187.00004
		TK.64.11.01.2007-01.2008-002	115° 12' 56,198" BT	0° 32' 7,165" LU	301418.4152	59198.25401
		TK.64.11.01.2007-01.2008-004	115° 12' 47,612" BT	0° 32' 17,246" LU	301153	59508.00001
		TK.64.11.01.2007-01.2008-005	115° 12' 37,199" BT	0° 32' 18,773" LU	300831	59555.00004
		TK.64.11.01.2007-01.2008-006	115° 12' 38,814" BT	0° 32' 25,219" LU	300881	59753.00004
		TK.64.11.01.2007-01.2008-007	115° 12' 33,214" BT	0° 32' 43,513" LU	300708	60314.99997
		TK.64.11.01.2005-01.2007-01.2008-000	115° 12' 49,143" BT	0° 32' 53,682" LU	301200.6722	60627.21157
		TK.64.11.01.2007-01.2008-008	115° 12' 34,613" BT	0° 32' 58,178" LU	300751.4121	60765.47423
		TK.64.11.01.2005-01.2008-001	115° 12' 50,148" BT	0° 33' 3,192" LU	301231.8604	60919.33407
		TK.64.11.01.2005-01.2008-002	115° 12' 54,961" BT	0° 33' 22,212" LU	301380.8706	61503.53957
		TK.64.11.01.2005-01.2008-003	115° 12' 55,070" BT	0° 33' 32,368" LU	301384.3159	61815.51601
		TK.64.11.01.2005-01.2008-004	115° 12' 5,744" BT	0° 34' 14,084" LU	299859.3831	63097.41049
		TK.62.12-64.11.01.2007-01.2008-000	115° 0' 29,452" BT	0° 37' 42,354" LU	278328.7353	69502.89683
		TK.62.12-64.11.01.2008-01.2009-000	115° 0' 25,012" BT	0° 37' 54,852" LU	278191.546	69886.8841
		TK.64.11.01.2005-01.2008-005	115° 10' 20,624" BT	0° 41' 25,870" LU	296613.3402	76362.28626
		TK.64.11.01.2005-01.2008-006	115° 12' 15,423" BT	0° 41' 26,096" LU	300163.2645	76367.87524

		TK.64.11.01.2008-01.2009-001	115° 2' 16,339" BT	0° 42' 48,186" LU	281638.1389	78897.07987
		TK.64.11.01.2005-01.2006-01.2008-000	115° 15' 0,357" BT	0° 44' 12,913" LU	305265.3765	81490.13281
		TK.64.11.01.2008-01.2009-002	115° 1' 12,278" BT	0° 45' 10,400" LU	279658.9194	83266.92777
		TK.64.11.01.2008-01.2009-003	115° 5' 39,849" BT	0° 45' 45,360" LU	287934.0127	84337.20401
		TK.64.11.01.2003-01.2006-01.2008-000	115° 15' 30,532" BT	0° 46' 54,361" LU	306200.4427	86448.98759
		TK.64.11.01.2003-01.2008-01.2009-000	115° 16' 37,577" BT	0° 48' 46,677" LU	308274.9726	89898.11977

LAMPIRAN IX : PERATURAN BUPATI MAHAKAM ULU
 NOMOR 29 TAHUN 2024 TANGGAL 19 NOVEMBER 2024
 TENTANG PENETAPAN DAN PENEGASAN BATAS KAMPUNG DI WILAYAH KECAMATAN LONG BAGUN

DAFTAR TITIK KARTOMETRIK BATAS KAMPUNG BATOQ KELO

KODE KAMPUNG	NAMA KAMPUNG	NAMA TITIK KARTOMETRIK	KOORDINAT GEOGRAFIS		KOORDINAT UTM	
			BUJUR TIMUR	LINTANG UTARA	X_BT	X_LS
1	2	3	4	5	6	7
64.11.01.2009	Batoq Kelo	TK.62.12-64.11.01.2008-01.2009-000	115° 0' 25,012" BT	0° 37' 54,852" LU	278191.546	69886.8841
		TK.64.11.01.2008-01.2009-001	115° 2' 16,339" BT	0° 42' 48,186" LU	281638.1389	78897.07987
		TK.64.11.01.2008-01.2009-002	115° 1' 12,278" BT	0° 45' 10,400" LU	279658.9194	83266.92777
		TK.64.11.01.2008-01.2009-003	115° 5' 39,849" BT	0° 45' 45,360" LU	287934.0127	84337.20401
		TK 62.12-64.11.01.2009-05.2010-000	114° 54' 34,737" BT	0° 47' 26,782" LU	267366.3513	87462.79754
		TK.64.11.01.2003-01.2008-01.2009-000	115° 16' 37,577" BT	0° 48' 46,677" LU	308274.9726	89898.11977
		TK.64.11.01.2003-01.2009-65.02-000	115° 16' 57,446" BT	0° 49' 1,261" LU	308889.5478	90345.83795
		TK 64.11.01.2009-05.2010-001	114° 55' 6,587" BT	0° 50' 10,720" LU	268354	92498.99998
		TK 64.11.01.2009-05.2010-002	114° 59' 10,247" BT	0° 53' 43,051" LU	275892.9513	99018.3051
		TK 64.11.01.2009-05.2010-003	114° 59' 14,524" BT	0° 53' 43,915" LU	276025.2475	99044.75972
		TK 64.11.01.2009-05.2010-65.02-000	114° 43' 25,864" BT	1° 18' 48,368" LU	246720.7211	145289.7008

LAMPIRAN X : PERATURAN BUPATI MAHAKAM ULU
 NOMOR 29 TAHUN 2024 TANGGAL 19 NOVEMBER 2024
 TENTANG PENETAPAN DAN PENEGASAN BATAS KAMPUNG DI WILAYAH KECAMATAN LONG BAGUN

DAFTAR TITIK KARTOMETRIK BATAS KAMPUNG LONG MERAH

KODE KAMPUNG	NAMA KAMPUNG	NAMA TITIK KARTOMETRIK	KOORDINAT GEOGRAFIS		KOORDINAT UTM	
			BUJUR TIMUR	LINTANG UTARA	X_BT	X_LS
1	2	3	4	5	6	7
64.11.01.2001	Long Merah	TK.64.11.01.2001-01.2010-001	115° 25' 32,208" BT	0° 23' 2,951" LU	324791.8982	42476.59938
		TK.64.11.01.2001-01.2010-01.2011-000	115° 25' 10,537" BT	0° 23' 7,431" LU	324121.8354	42614.33846
		TK.64.11.01.2001-01.2010-01.2011-000	115° 25' 10,537" BT	0° 23' 7,431" LU	324121.8354	42614.33846
		TK.64.11.01.2001-01.2010-01.2011-000	115° 25' 10,537" BT	0° 23' 7,431" LU	324121.8354	42614.33846
		TK.64.11.01.2010-01.2011-001	115° 25' 25,407" BT	0° 23' 32,878" LU	324581.7717	43395.83981
		TK.64.11.01.2001-01.2010-01.2011-000	115° 25' 40,191" BT	0° 23' 33,638" LU	325038.9128	43419.08644
		TK.64.11.01.2001-01.2010-01.2011-001	115° 27' 4,842" BT	0° 25' 37,547" LU	327657.0929	47224.35284
		TK.64.11.01.2001-01.2010-01.2011-001	115° 27' 4,842" BT	0° 25' 37,547" LU	327657.0929	47224.35284
		TK.64.11.01.2001-01.2010-01.2011-001	115° 27' 4,842" BT	0° 25' 37,547" LU	327657.0929	47224.35284
		TK.64.11.01.2003-01.2010-01.2011-000	115° 26' 50,500" BT	0° 25' 54,700" LU	327213.7513	47751.2868
		TK.64.11.01.2010-01.2011-002	115° 27' 1,688" BT	0° 26' 1,252" LU	327559.731	47952.45054
		TK.64.11.01.2001-01.2010-02.2004-	115° 32' 20,049" BT	0° 29' 48,613" LU	337404.7767	54933.39904

		000				
		TK.64.11.01.2001-01.2010-001	115° 30' 51,474" BT	0° 30' 12,439" LU	334666.295	55665.77795
		TK.64.11.01.2001-01.2010-001	115° 30' 51,474" BT	0° 30' 12,439" LU	334666.295	55665.77795
		TK.64.02-64.11.01.2010-02.2004-000	115° 38' 26,866" BT	0° 33' 43,790" LU	348747.5764	62153.63761
		TK.64.11.01.2003-01.2010-65.02-000	115° 35' 5,089" BT	0° 38' 56,418" LU	342511.6907	71756.61839

LAMPIRAN XI : PERATURAN BUPATI MAHAKAM ULU
 NOMOR 29 TAHUN 2024 TANGGAL 19 NOVEMBER 2024
 TENTANG PENETAPAN DAN PENEGASAN BATAS KAMPUNG DI WILAYAH KECAMATAN LONG BAGUN

DAFTAR TITIK KARTOMETRIK BATAS KAMPUNG RUKUN DAMAI

KODE KAMPUNG	NAMA KAMPUNG	NAMA TITIK KARTOMETRIK	KOORDINAT GEOGRAFIS		KOORDINAT UTM	
			BUJUR TIMUR	LINTANG UTARA	X_BT	X_LS
1	2	3	4	5	6	7
64.11.01.2011	Rukun Damai	TK.64.11.01.2001-01.2010-01.2011-000	115° 25' 10,537" BT	0° 23' 7,431" LU	324121.8354	42614.33846
		TK.64.11.01.2001-01.2010-01.2011-000	115° 25' 10,537" BT	0° 23' 7,431" LU	324121.8354	42614.33846
		TK.64.11.01.2001-01.2010-01.2011-000	115° 25' 10,537" BT	0° 23' 7,431" LU	324121.8354	42614.33846
		TK.64.11.01.2010-01.2011-001	115° 25' 25,407" BT	0° 23' 32,878" LU	324581.7717	43395.83981
		TK.64.11.01.2001-01.2010-01.2011-000	115° 25' 40,191" BT	0° 23' 33,638" LU	325038.9128	43419.08644
		TK.64.11.01.2001-01.2004-01.2011-000	115° 24' 32,837" BT	0° 23' 38,099" LU	322956.3042	43556.50226
		TK.64.11.01.2003-01.2004-01.2011-000	115° 25' 52,589" BT	0° 25' 17,662" LU	325422.8797	46614.05158
		TK.64.11.01.2001-01.2010-01.2011-001	115° 27' 4,842" BT	0° 25' 37,547" LU	327657.0929	47224.35284
		TK.64.11.01.2001-01.2010-01.2011-001	115° 27' 4,842" BT	0° 25' 37,547" LU	327657.0929	47224.35284
		TK.64.11.01.2001-01.2010-01.2011-001	115° 27' 4,842" BT	0° 25' 37,547" LU	327657.0929	47224.35284
		TK.64.11.01.2003-01.2010-01.2011-000	115° 26' 50,500" BT	0° 25' 54,700" LU	327213.7513	47751.2868
		TK.64.11.01.2010-01.2011-002	115° 27' 1,688" BT	0° 26' 1,252" LU	327559.731	47952.45054